Egz. 3

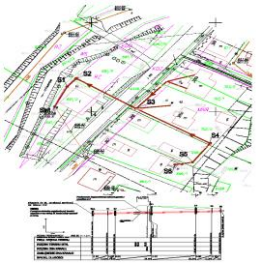

PROJEKTOWANIE WOD-KAN
Jerzy Olearczyk
projekty instalacji i sieci sanitarnych * projekty technologiczne * nadzory
Bujaków ul. Podlesie 13, 43-356 Kobiernice, NIP 937-173-70-53
tel. 502 445 671 e-mail: j.olearczyk@wp.pl

PROJEKT BUDOWLANY

ROZBUDOWA SIECI WODOCIĄGOWEJ WRAZ Z PRZYŁĄCZAMI W REJONIE UL. BUKOWINA W WĘGIERSKIEJ GÓRCE, CIĘCINIE I ŻABNICY

Adres obiektu budowlanego : ul. Bukowina, Węgierska Górka, gm. Węgierska Górka

Kat. obiektu bud.: XXVI

Jednostka ewidencyjna: Węgierska Górka [241715_2]

Obręb ewidencyjny: Cięcina [0001], Węgierska Górka [0003], Żabnica [0004]

Numery działek ewidencyjnych:
obręb Cięcina: 4955/1; 4957/4; 4957/5; 4962/13;
obręb Węgierska Górka: 1307; 1310/1; 1433/2; 1536/3; 1537; 1539; 1541/1; 1541/2; 1551/2; 1559; 1560; 1563; 1564/1; 1564/2; 1564/3;1583/9; 1583/10; 1607/5; 1608; 1610/1;
obręb Żabnica: 1/1; 1/2; 17; 26/1; 76; 79; 80; 81; 82; 83; 85; 88/5; 90/1;

Inwestor: Gmina Węgierska Górka
34-350 Węgierska Górka, ul. Zielona 43

Spis zawartości:

1) Projekt zagospodarowania terenu
2) Załączniki projektu budowlanego:
   a. opinie, uzgodnienia, pozwolenia i inne dokumenty
   b. informacja bioz

sierpień 2022r.

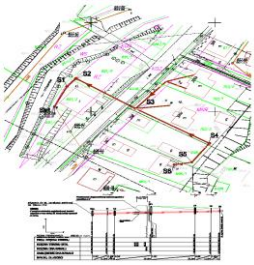

PROJEKTOWANIE WOD-KAN
Jerzy Olearczyk
projekty instalacji i sieci sanitarnych * projekty technologiczne * nadzory
Bujaków ul. Podlesie 13, 43-356 Kobiernice, NIP 937-173-70-53
tel. 502 445 671 e-mail: j.olearczyk@wp.pl

PROJEKT ZAGOSPODAROWANIA TERENU

ROZBUDOWA SIECI WODOCIĄGOWEJ WRAZ Z PRZYŁĄCZAMI W REJONIE UL. BUKOWINA W WĘGIERSKIEJ GÓRCE, CIĘCINIE I ŻABNICY

Adres obiektu budowlanego : ul. Bukowina, Węgierska Górka, gm. Węgierska Górka

Kat. obiektu bud.: XXVI

Jednostka ewidencyjna: Węgierska Górka [241715_2]

Obręb ewidencyjny: Cięcina [0001], Węgierska Górka [0003], Żabnica [0004]

Numery działek ewidencyjnych:
obręb Cięcina: 4955/1; 4957/4; 4957/5; 4962/13;
obręb Węgierska Górka: 1307; 1310/1; 1433/2; 1536/3; 1537; 1539; 1541/1; 1541/2; 1551/2; 1559; 1560; 1563; 1564/1; 1564/2; 1564/3;1583/9; 1583/10; 1607/5; 1608; 1610/1;
obręb Żabnica: 1/1; 1/2; 17; 26/1; 76; 79; 80; 81; 82; 83; 85; 88/5; 90/1;

Inwestor: Gmina Węgierska Górka
34-350 Węgierska Górka, ul. Zielona 43

BRANŻA / FUNKCJA	OSOBA / UPRAWNIENIA	PIECZĘĆ / PODPIS
Sanitarna / Projektant	**mgr inż. Jerzy Olearczyk** Uprawnienia budowlane do projektowania i kierowania robotami budowlanymi w specjalności instalacyjnej w zakresie sieci, instalacji i urządzeń cieplnych, wentylacyjnych, gazowych, wodociągowych i kanalizacyjnych bez ograniczeń. SLK/3231/PWOS/10	
Sanitarna / Projektant sprawdzający	**mgr inż. Karol Kwak** Uprawnienia budowlane do projektowania i kierowania robotami budowlanymi w specjalności instalacyjnej w zakresie sieci, instalacji i urządzeń cieplnych, wentylacyjnych, gazowych, wodociągowych i kanalizacyjnych bez ograniczeń. SLK/7580/PWBS/18	

sierpień 2022r.

SPIS TREŚCI

I. DOKUMENTY DOŁĄCZONE DO PROJEKTU 3
1. Kopia decyzji o nadaniu Projektantowi uprawnień budowlanych 4
2. Kopia zaświadczenia o przynależności Projektanta do OIIB 5
3. Kopia decyzji o nadaniu Projektantowi sprawdzającemu uprawnień budowlanych 6
4. Kopia zaświadczenia o przynależności Projektanta sprawdzającego do OIIB 7
5. Oświadczenie Projektanta i Projektanta sprawdzającego o sporządzeniu projektu zgodnie z obowiązującymi przepisami i zasadami wiedzy technicznej 8
II. CZĘŚĆ OPISOWA 10
1. Przedmiot i zakres opracowania 11
2. Istniejący stan zagospodarowania terenu 11
3. Projektowane zagospodarowanie terenu 11
4. Zakres rzeczowy 12
5. Informacje i dane wynikające z miejscowego planu zagospodarowania przestrzennego .. 13
6. Informacje i dane dotyczące wpisu do rejestru zabytków, gminnej ewidencji zabytków lub lokalizacji na obszarze objętym ochroną konserwatorską 14
7. Informacje i dane o charakterze, cechach istniejących i przewidywanych zagrożeń dla środowiska oraz higieny i zdrowia użytkowników projektowanych obiektów budowlanych i ich otoczenia 15
8. Informacje i dane dotyczące wpływu eksploatacji górniczej 15
9. Dane dotyczące warunków ochrony przeciwpożarowej 15
10. Inne niezbędne dane wynikające ze specyfiki, charakteru i stopnia skomplikowania obiektu budowlanego 15
11. Informacje o obszarze oddziaływania obiektu 16
III. CZĘŚĆ RYSUNKOWA 17
1. Orientacja w skali 1:10 000 18
2. Projekt zagospodarowania terenu w skali 1:500 19-21

I. DOKUMENTY DOŁĄCZONE DO PROJEKTU

1. Kopia decyzji o nadaniu Projektantowi uprawnień budowlanych

ŚLĄSKA OKRĘGOWA IZBA INŻYNIERÓW BUDOWNICTWA

SLK/OKK/7131.7132/3231/10 Katowice, dnia 16 grudnia 2010 r.

DECYZJA

Na podstawie art. 24 ust. 1 pkt 2 ustawy z dnia 15 grudnia 2000 r. o samorządach zawodowych architektów, inżynierów budownictwa oraz urbanistów (Dz.U. z 2001 r. Nr 5, poz. 42 z późn. zm.), art. 13 ust. 1 pkt 1 i 2, art. 14 ust. 1 pkt 4 ustawy z dnia 7 lipca 1994 r. Prawo budowlane (Dz.U. z 2006 r. Nr 156, poz. 1118 z późn. zm.) oraz § 11 ust. 1 pkt 1 i § 23 ust. 1 rozporządzenia Ministra Transportu i Budownictwa z dnia 28 kwietnia 2006 r. w sprawie samodzielnych funkcji technicznych w budownictwie (Dz.U. z 2006 r. Nr 83, poz. 578 z późn. zm.) w związku z art. 104 Kodeksu postępowania administracyjnego (Dz.U. z 2000 r. Nr 98, poz. 1071 z późn. zm.)

Okręgowa Komisja Kwalifikacyjna Śl.OIIB
nadaje Panu Jerzemu Olearczyk
mgr inż. inżynierii środowiska
ur. dnia 30 października 1970 w Kozach
UPRAWNIENIA BUDOWLANE numer ewidencyjny SLK/3231/PWOS/10
do projektowania i kierowania robotami budowlanymi w specjalności instalacyjnej w zakresie sieci, instalacji i urządzeń cieplnych, wentylacyjnych, gazowych, wodociągowych i kanalizacyjnych bez ograniczeń

Zakres uprawnień:
- projektowanie obiektu budowlanego i kierowanie robotami budowlanymi związanymi z obiektem budowlanym, takim jak: sieci i instalacje cieplne, wentylacyjne, gazowe, wodociągowe i kanalizacyjne z doborem właściwych urządzeń w projekcie budowlanym oraz ich instalowaniem w procesie budowy lub remontu,
- sprawdzanie projektów budowlanych i sprawowanie nadzoru autorskiego,
- kierowanie wytwarzaniem konstrukcyjnych elementów budowlanych oraz nadzór i kontrola techniczna wytwarzania tych elementów,
- wykonywanie nadzoru inwestorskiego,
- sprawowanie kontroli technicznej utrzymania obiektów budowlanych z zastrzeżeniem art. 62 ust. 5 ustawy

Na podstawie §15 rozporządzenia Ministra Transportu i Budownictwa z dnia 28 kwietnia 2006 r. w sprawie samodzielnych funkcji technicznych w budownictwie - uprawnienia niniejsze uprawniają do sporządzania projektów zagospodarowania działki lub terenu w zakresie w/w specjalności.

UZASADNIENIE

Okręgowa Komisja Kwalifikacyjna Śląskiej Okręgowej Izby Inżynierów Budownictwa w Katowicach na podstawie protokołów z postępowania kwalifikacyjnego oraz z przeprowadzonego egzaminu, stwierdziła, że Pan **Jerzy Olearczyk** posiada wymagane prawem: wykształcenie i praktykę zawodową oraz uzyskał pozytywny wynik egzaminu - konieczne do uzyskania uprawnień budowlanych **do projektowania i kierowania robotami budowlanymi bez ograniczeń** w specjalności **instalacyjnej w zakresie sieci, instalacji i urządzeń cieplnych, wentylacyjnych, gazowych, wodociągowych i kanalizacyjnych.**

Pouczenie
1. Zgodnie z art. 12 ust. 7 w/w ustawy Prawo budowlane – podstawę do wykonywania samodzielnych funkcji technicznych w budownictwie stanowi wpis do centralnego rejestru Głównego Inspektora Nadzoru Budowlanego oraz wpis na listę członków właściwej izby samorządu zawodowego.
2. Od niniejszej decyzji służy odwołanie do Krajowej Komisji Kwalifikacyjnej Polskiej Izby Inżynierów Budownictwa w Warszawie, za pośrednictwem Okręgowej Komisji Kwalifikacyjnej Śl.OIIB w Katowicach w terminie 14 dni od dnia jej doręczenia.

Otrzymują:
1. Pan Jerzy Olearczyk
   Podlesie 13
   43-356 Kobiernice
2. Okręgowa Rada Izby
3. Główny Inspektor Nadzoru Budowlanego
4. a/a.

ŚLĄSKA OKRĘGOWA IZBA INŻYNIERÓW BUDOWNICTWA

Skład orzekający OKK

1. **mgr inż. Piotr Szatkowski**
2. **mgr inż. Bolesław Jurkiewicz**
3. **mgr inż. Zbigniew Dzierżewicz**

PROJEKTANT
mgr inż. Jerzy Olearczyk
upr nr SLK/3231/10

Za zgodność z oryginałem

2. Kopia zaświadczenia o przynależności Projektanta do OIIB

POLSKA
IZBA
INŻYNIERÓW
BUDOWNICTWA

Zaświadczenie
o numerze weryfikacyjnym:
SLK-RVU-QIC-KQ5 *

Pan Jerzy Olearczyk o numerze ewidencyjnym SLK/IS/6981/11
adres zamieszkania ul. Podlesie 13; Bujaków, 43-356 Kobiernice
jest członkiem Śląskiej Okręgowej Izby Inżynierów Budownictwa i posiada wymagane ubezpieczenie od odpowiedzialności cywilnej.
Niniejsze zaświadczenie jest ważne do dnia 2023-02-28.

Zaświadczenie zostało wygenerowane elektronicznie i opatrzone bezpiecznym podpisem elektronicznym weryfikowanym przy pomocy ważnego kwalifikowanego certyfikatu w dniu 2022-02-08 roku przez:

Roman Karwowski, Przewodniczący Rady Śląskiej Okręgowej Izby Inżynierów Budownictwa.

(Zgodnie art. 5 ust 2 ustawy z dnia 18 września 2001 r. o podpisie elektronicznym (Dz. U. 2001 Nr 130 poz. 1450) dane w postaci elektronicznej opatrzone bezpiecznym podpisem elektronicznym weryfikowanym przy pomocy ważnego kwalifikowanego certyfikatu są równoważne pod względem skutków prawnych dokumentom opatrzonym podpisami własnoręcznymi.)

* Weryfikację poprawności danych w niniejszym zaświadczeniu można sprawdzić za pomocą numeru weryfikacyjnego zaświadczenia na stronie Polskiej Izby Inżynierów Budownictwa www.piib.org.pl lub kontaktując się z biurem właściwej Okręgowej Izby Inżynierów Budownictwa.

3. Kopia decyzji o nadaniu Projektantowi sprawdzającemu uprawnień budowlanych

ŚLĄSKA OKRĘGOWA IZBA INŻYNIERÓW BUDOWNICTWA

Sygn. akt SLK/OKK/7131.7132/7580/17 **DECYZJA** Katowice, dnia 12 czerwca 2018 r.

Na podstawie art. 12 ust. 2, 3, 4, art. 13, art. 14 ust. 1 pkt. 4b ustawy z dnia 7 lipca 1994 r. Prawo budowlane (Dz.U. z 2017 r., poz. 1332 z późn. zm.), § 10 i § 14 ust. 3 rozporządzenia Ministra Infrastuktury i Rozwoju z dnia 11 września 2014 r. w sprawie samodzielnych funkcji technicznych w budownictwie (Dz.U. z 2014 r., poz. 1278) oraz na podstawie art. 24 ust. 1 pkt 2 ustawy z dnia 15 grudnia 2000 r. o samorządach zawodowych architektów oraz inżynierów budownictwa (Dz.U. z 2016 r., poz. 1725 z późn. zm.), po ustaleniu, że zostały spełnione warunki w zakresie przygotowania zawodowego oraz po złożeniu egzaminu na uprawnienia budowlane z wynikiem pozytywnym

Pan Karol Kwak
mgr inż. inżynierii środowiska
ur. dnia 24 czerwca 1989 w Łodzi

otrzymuje

UPRAWNIENIA BUDOWLANE
numer ewidencyjny SLK/7580/PWBS/18
do projektowania i kierowania robotami budowlanymi
w specjalności instalacyjnej w zakresie sieci, instalacji i urządzeń cieplnych, wentylacyjnych, gazowych, wodociągowych i kanalizacyjnych bez ograniczeń

Zakres uprawnień:

- projektowanie obiektu budowlanego i kierowanie robotami budowlanymi związanymi z obiektem budowlanym, takim jak: sieci i instalacje cieplne, wentylacyjne, gazowe, wodociągowe i kanalizacyjne
- sprawdzanie projektów budowlanych i sprawowanie nadzoru autorskiego,
- kierowanie wytwarzaniem konstrukcyjnych elementów budowlanych oraz nadzór i kontrola techniczna wytwarzania tych elementów,
- wykonywanie nadzoru inwestorskiego,
- sprawowanie kontroli technicznej utrzymania obiektów budowlanych z zastrzeżeniem art. 62 ust. 5 ustawy

Na podstawie §10 rozporządzenia Ministra Infrastuktury i Rozwoju z dnia 11 września 2014 r. w sprawie samodzielnych funkcji technicznych w budownictwie - uprawnienia niniejsze uprawniają do sporządzania projektów zagospodarowania działki lub terenu wyłącznie w zakresie uzyskanej specjalności.

UZASADNIENIE

W wyniku pozytywnego postępowania kwalifikacyjnego i pozytywnego wyniku egzaminu ze znajomości procesu budowlanego oraz praktycznego zastosowania wiedzy technicznej wydanie niniejszych uprawnień budowlanych jest uzasadnione.

Od niniejszej decyzji służy prawo odwołania do Krajowej Komisji Kwalifikacyjnej Polskiej Izby Inżynierów Budownictwa w Warszawie, za pośrednictwem Okręgowej Komisji Kwalifikacyjnej SIOIIB w Katowicach w terminie 14 dni od dnia jej doręczenia.
Zgodnie z art. 127a k.p.a., w trakcie biegu terminu do wniesienia odwołania strona może zrzec się prawa do wniesienia odwołania wobec organu administracji publicznej, który wydał decyzję (tj. Okręgowej Komisji Kwalifikacyjnej Śląskiej Okręgowej Izby Inżynierów Budownictwa). W takim wypadku, z dniem doręczenia organowi oświadczenia o zrzeczeniu się prawa do wniesienia odwołania przez ostatnią ze stron postępowania, decyzja staje się ostateczna i prawomocna. Informuje się ponadto, że jeżeli w wyniku złożenia oświadczenia o zrzeczeniu się odwołania decyzja uzyska przymioty ostateczności i prawomocności – zamyka to również drogę do zaskarżenia jej do sądu administracyjnego.

Otrzymują:
1. Pan Karol Kwak
   Osiedle Parkowe 3/11
   34-300 Żywiec
2. Okręgowa Rada Izby
3. Główny Inspektor Nadzoru Budowlanego
4. a/a.

Skład orzekający OKK
1. **mgr inż. Franciszek Buszka**
2. **mgr inż. Jan Spychała**
3. **inż. Zbigniew Herisz**

mgr inż. KAROL KWAK
uprawnienia budowlane do projektowania i kierowania robotami budowlanymi w specjalności instalacyjnej w zakresie sieci, instalacji i urządzeń cieplnych, wentylacyjnych, gazowych, wodociągowych i kanalizacyjnych bez ograniczeń
nr ewidencyjny SLK/7580/PWBS/18

4. Kopia zaświadczenia o przynależności Projektanta sprawdzającego do OIIB

POLSKA
IZBA
INŻYNIERÓW
BUDOWNICTWA

Zaświadczenie
o numerze weryfikacyjnym:
SLK-BGD-MTQ-GU7 *

Pan Karol Kwak o numerze ewidencyjnym SLK/IS/0578/18
adres zamieszkania os. Parkowe 3/11, 34-300 Żywiec
jest członkiem Śląskiej Okręgowej Izby Inżynierów Budownictwa i posiada wymagane ubezpieczenie od odpowiedzialności cywilnej.
Niniejsze zaświadczenie jest ważne do dnia 2023-07-31.

Zaświadczenie zostało wygenerowane elektronicznie i opatrzone bezpiecznym podpisem elektronicznym weryfikowanym przy pomocy ważnego kwalifikowanego certyfikatu w dniu 2022-07-19 roku przez:

Roman Karwowski, Przewodniczący Rady Śląskiej Okręgowej Izby Inżynierów Budownictwa.

Zgodnie z art. 78' K.c.
§ 1. Do zachowania elektronicznej formy czynności prawnej wystarcza złożenie oświadczenia woli w postaci elektronicznej i opatrzenie go kwalifikowanym podpisem elektronicznym.
§ 2. Oświadczenie woli złożone w formie elektronicznej jest równoważne z oświadczeniem woli złożonym w formie pisemnej.

* Weryfikację poprawności danych w niniejszym zaświadczeniu można sprawdzić za pomocą numeru weryfikacyjnego zaświadczenia na stronie Polskiej Izby Inżynierów Budownictwa www.piib.org.pl lub kontaktując się z biurem właściwej Okręgowej Izby Inżynierów Budownictwa.

5. Oświadczenie Projektanta i Projektanta sprawdzającego o sporządzeniu projektu zgodnie z obowiązującymi przepisami i zasadami wiedzy technicznej

Projektant

Zgodnie z art. 34 ust. 3d pkt. 3 Ustawy z dnia 7 lipca 1994r. Prawo budowlane (Dz.U. z 1994r. Nr 89, poz. 414 z późniejszymi zmianami) oświadczam, że *Projekt budowlany* dotyczący inwestycji pn.: „Rozbudowa sieci wodociągowej wraz z przyłączami w rejonie ul. Bukowina w Węgierskiej Górce" został sporządzony zgodnie z obowiązującymi przepisami oraz zasadami wiedzy technicznej.

mgr inż. Jerzy Olearczyk

upr. instalacyjne nr SLK/3231/PWOS/10

.....

podpis Projektanta

Projektant sprawdzający

Zgodnie z art. 34 ust. 3d pkt. 3 Ustawy z dnia 7 lipca 1994r. Prawo budowlane (Dz.U. z 1994r. Nr 89, poz. 414 z późniejszymi zmianami) oświadczam, że *Projekt budowlany* dotyczący inwestycji pn.: „Rozbudowa sieci wodociągowej wraz z przyłączami w rejonie ul. Bukowina w Węgierskiej Górce" został sporządzony zgodnie z obowiązującymi przepisami oraz zasadami wiedzy technicznej.

mgr inż. Karol Kwak

upr. instalacyjne nr SLK/7580/PWBS/18

.....

podpis Projektanta sprawdzającego

II. CZĘŚĆ OPISOWA

1. Przedmiot i zakres opracowania

Przedmiotem opracowania jest Rozbudowa sieci wodociągowej wraz z przyłączami w rejonie ul. Bukowina w Węgierskiej Górce, gm. Węgierska Górka. Inwestorem budowy jest Gmina Węgierska Górka.

Zakres opracowania obejmuje szczegółowe rozwiązania :

- Wodociągu.

Zakres terenu objętego opracowaniem został przedstawiony w części rysunkowej niniejszego opracowania.

2. Istniejący stan zagospodarowania terenu

Na terenie opracowania występują tereny zabudowy mieszkaniowej, usługowej, wytwórczo-rzemieślniczej i zagrodowej, tereny zabudowy mieszkaniowej, usługowej i zagrodowej, tereny zabudowy mieszkaniowej, tereny rolne, tereny usług turystyki oraz tereny urządzeń komunikacyjnych.

<u>Uzbrojenie terenu obecnie stanowi:</u>

- Kanalizacja sanitarna i deszczowa,
- Wodociąg gminny i lokalny,
- Sieć energetyczna (napowietrzna i podziemna),
- Sieć telekomunikacyjna (napowietrzna i podziemna),
- Sieć ciepłownicza,
- Drogi: gminne, prywatne,
- Ogrodzenia, chodniki, drzewa,
- Rowy,
- Budynki mieszkalne, gospodarcze, inne,
- Zbiorniki, komory.

3. Projektowane zagospodarowanie terenu

W ramach inwestycji projektuje się rozbudowę sieci wodociągowej wraz z przyłączami w rejonie ul. Bukowina w Węgierskiej Górce. Lokalizację przedmiotowej inwestycji uzgodniono z właścicielami działek jak i jego użytkownikiem.

Na swojej trasie projektowany wodociąg krzyżuje się z uzbrojeniem podziemnym tj.: wodociągiem, kanalizacją sanitarną, kanalizacją deszczową, kablami telekomunikacyjnymi oraz kablami energetycznymi.

Ze względu na fakt, iż inwestycja dotyczy liniowej infrastruktury podziemnej, istniejące zagospodarowanie terenu w zasadzie nie ulegnie zmianie. Po pracach ziemnych

i montażowych teren inwestycji zostanie przywrócony do stanu pierwotnego, a ulice zostaną odbudowane zgodnie z wytycznymi administratora.

Przebieg tras został uszczegółowiony i skorygowany po wizjach w terenie, na podstawie zaktualizowanych map zasadniczych i własnościowych oraz dodatkowych pomiarach geodezyjnych, po uzyskaniu otrzymanych warunków technicznych, uzgodnień branżowych, uzgodnień w właścicielami gruntów czy władającymi.

Nadmiar ziemi z wykopów zostanie wywieziony na składowisko lub zagospodarowany w miejscach uzgodnionych z właścicielami posesji.

Przebieg trasy przewodów objętych opracowaniem został przedstawiony w części rysunkowej niniejszego opracowania (rys. nr 1 orientacja, rys. nr 2 projekt zagospodarowania terenu).

4. Zakres rzeczowy

Wodociąg:

- Rury wodociągowe PE-RC SDR11 PN 16 o Dz 110 mm ..... 1471,0 m
- Rury wodociągowe PE-RC SDR11 PN 16 o Dz 90 mm ..... 161,0 m

RAZEM RURY WODOCIĄGOWE ..... 1632,0 m

- Rury wodociągowe PE-RC SDR11 PN 16 o Dz 40 mm (przyłącza) ..... 435,5 m
- Blok oporowy ..... 46 kpl.
- Trójnik kołnierzowy DN100 PN16 ..... 4 kpl.
- Kołnierz System 2000 do rur PE o Dz 110 mm PN16 ..... 4 kpl.
- Zasuwa kołnierzowa DN100 PN16 wraz z teleskopową obudową do zasuw, skrzynką żeliwną do zasuw oraz uniwersalną płytą podkładową do skrzynek ulicznych ..... 6 kpl.
- Tuleja kołnierzowa wraz z kołnierzem do rur PE o Dz 110 mm PN16 ..... 6 kpl.
- Kolano elektrooporowe 90° do rur PE o Dz 110 mm PN16 ..... 7 kpl.
- Nawiertka elektrooporowa do rur PE o Dz 110/40 mm PN 16 ..... 17 kpl.
- Mufa elektrooporowa do rur PE o Dz 40 mm PN16 ..... 9 kpl.
- Zaślepka elektrooporowa do rur PE o Dz 40 mm PN16 ..... 9 kpl.
- Kolano elektrooporowe 45° do rur PE o Dz 110 mm PN16 ..... 6 kpl.
- Zasuwa do przyłączy domowych obustronnie ze złączem ISO do rur PE o Dz 40 mm PN16 wraz z teleskopową obudową do zasuw, skrzynką żeliwną do zasuw oraz uniwersalną płytą podkładową do skrzynek ulicznych ..... 13 kpl.
- Kolano elektrooporowe 30° do rur PE o Dz 110 mm PN16 ..... 3 kpl.
- Opaska do nawiercania z odejściem kołnierzowym DN80 do rur PE o Dz 110 mm PN16 .... 6 kpl.

- Zasuwa kołnierzowa DN80 PN16 wraz z teleskopową obudową do zasuw, skrzynką żeliwną do zasuw oraz uniwersalną płytą podkładową do skrzynek ulicznych ..... 6 kpl.
- Kształtka dwukołnierzowa DN80 PN 16 L=1,0 m ..... 2 kpl.
- Łuk kołnierzowy ze stopką DN80 PN16 ..... 2 kpl.
- Hydrant nadziemny DN80 PN16 ..... 2 kpl.
- Tuleja kołnierzowa wraz z kołnierzem do rur PE o Dz 90 mm PN16 ..... 8 kpl.
- Kolano elektrooporowe 45° do rur PE o Dz 90 mm PN16 ..... 4 kpl.
- Nawiertka elektrooporowa do rur PE o Dz 90/40 mm PN 16 ..... 4 kpl.
- Zaślepka elektrooporowa do rur PE o Dz 90 mm PN16 ..... 3 kpl.
- Zaślepka elektrooporowa do rur PE o Dz 110 mm PN16 ..... 2 kpl.
- Zestaw wodomierzowy ..... 12 kpl.
- Rury osłonowe dwudzielna A 110 PS ..... 41,0 m

Hydrofornia wody:

- Kontener wraz z zestawem hydroforowym wraz z kompletnym wyposażeniem i orurowaniem i instalacjami w tym wodomierz sprzężony DN100 PN16 z nadajnikiem impulsów montowany na rurociągu tłocznym, lampa mocowana nad drzwiami kontenera z czujnikiem zmierzchu i ruchu ..... 1 kpl.
- Ogrodzenie panelowe (systemowe) z bramą ..... 26,0 m
- Kostka brukowa (gr. 8 cm) ..... 70,0 m^2
- Krawężnik betonowy ..... 75,0 m

Wymienione materiały i urządzenia mogą być zastąpione urządzeniami równorzędnej klasy o odpowiadających parametrach w uzgodnieniu z Inwestorem, tj. Urzędem Gminy w Węgierskiej Górce oraz eksploatatorem sieci wodociągowej, tj. „Beskid Ekosystem" Sp. z o.o. w Cięcinie.

5. Informacje i dane wynikające z miejscowego planu zagospodarowania przestrzennego

Gmina Węgierska Górka posiada aktualny plan zagospodarowania przestrzennego dla sołectwa Węgierska Górka:

- Zatwierdzony Uchwałą Rady Gminy Węgierska Górka Nr XVI/160/2004 z dnia 28 czerwca 2019r. i opublikowanego w Dzienniku Urzędowym Województwa Śląskiego Nr - poz. 5459 z dnia 01.08.2019r.

Gmina Węgierska Górka posiada aktualny plan zagospodarowania przestrzennego dla sołectwa Żabnica:

- Zatwierdzony Uchwałą Rady Gminy Węgierska Górka Nr XXII/227/2005 z dnia 28 czerwca 2018r. i opublikowanego w Dzienniku Urzędowym Województwa Śląskiego Nr - poz. 5460 z dnia 01.08.2019r.

Gmina Węgierska Górka posiada aktualny plan zagospodarowania przestrzennego dla sołectwa Cięcina:

- Zatwierdzony Uchwałą Rady Gminy Węgierska Górka Nr XVI/159/2004 z dnia 28 czerwca 2019r. i opublikowanego w Dzienniku Urzędowym Województwa Śląskiego Nr - poz. 5457 z dnia 01.08.2019r.

Projektowana sieć wodociągowa zlokalizowana jest w terenach oznaczonych w Miejscowym Planie Zagospodarowania Przestrzennego jako:

- „MU1" – tereny zabudowy mieszkaniowej, usługowej, wytwórczo-rzemieślniczej i zagrodowej,
- „MU2" – tereny zabudowy mieszkaniowej, usługowej i zagrodowej,
- „MM1" i „MM2" – tereny zabudowy mieszkaniowej,
- „R" – tereny rolne,
- „UT" – tereny usług turystyki,
- „KD" – tereny urządzeń komunikacyjnych.

Na w/w jednostkach strukturalnych dopuszczona jest budowa urządzeń i obiektów infrastruktury technicznej. Z uwagi na powyższe projektowany odcinek sieci wodociągowej wpisuje się w założenia planowania przestrzennego dla tych rejonów gmin.

W zakresie przedmiotowego projektu przedsięwzięcie jest zgodne z ustaleniami Miejscowego Planu Zagospodarowania Przestrzennego gminy Węgierska Górka. Przedmiotowy odcinek sieci wodociągowej spełnia wymagania zawarte w ustawie o planowaniu i zagospodarowaniu przestrzennym i nie narusza przepisów odrębnych. Przedmiotowe przedsięwzięcie nie jest przedsięwzięciem mogącym znacząco wpływać na środowisko. Nie występuje potrzeba sporządzenia raportu oddziaływania na środowisko. Teren nie wymaga wyłączenia z produkcji rolniczej.

6. Informacje i dane dotyczące wpisu do rejestru zabytków, gminnej ewidencji zabytków lub lokalizacji na obszarze objętym ochroną konserwatorską

Teren objęty zakresem opracowania nie znajduje się w obrębie układu urbanistycznego wpisanego do rejestru zabytków, również nie jest objęty ochroną konserwatorską.

7. Informacje i dane o charakterze, cechach istniejących i przewidywanych zagrożeń dla środowiska oraz higieny i zdrowia użytkowników projektowanych obiektów budowlanych i ich otoczenia

Teren objęty zakresem opracowania znajduje się w otulinie Żywieckiego Parku Krajobrazowego, nie znajduje się natomiast w obrębie pozostałych obszarów form ochrony przyrody: rezerwatach, parkach krajobrazowych, parkach narodowych, obszarach chronionego krajobrazu, obszarach Natura 2000.

Podczas prowadzenia prac budowlanych potencjalne oddziaływanie na człowieka i jego zdrowie może dotyczyć krótkotrwałej i odwracalnej emisji pyłów, spalin oraz hałasu na budowie, generowanych w wyniku pracy z użyciem sprzętu mechanicznego. Należy je jednak traktować jako nieistotne i pomijalne. Projektowana inwestycja służy poprawie jakości i parametrów dostarczanej wody.

Zastosowane materiały zapewnią długotrwałą pracę przedmiotowej sieci i przyłączy.

8. Informacje i dane dotyczące wpływu eksploatacji górniczej

Zamierzenie budowlane nie znajduje się w granicach istniejącej ani planowanej eksploatacji górniczej i nie podlega jej wpływom.

9. Dane dotyczące warunków ochrony przeciwpożarowej

Nie dotyczy.

10. Inne niezbędne dane wynikające ze specyfiki, charakteru i stopnia skomplikowania obiektu budowlanego

Zgodnie z Rozporządzeniem Ministra Transportu i Gospodarki Morskiej z dnia 25.04.2012r. w sprawie ustalenia geotechnicznych warunków posadowienia obiektów budowlanych §4 pkt. 4 (Dz.U.2012.463) ustala się co następuje:

- warunki gruntowe proste,
- brak niekorzystnych zjawisk geologicznych,
- woda gruntowa znajduje się poniżej posadowienia obiektu,
- obiekt jest nieskomplikowany konstrukcyjnie,
- nie występują na całym obszarze przedmiotowych działek żadne zjawiska geologiczne typu urwiska czy osuwiska,
- pod względem budowy geologicznej teren jest terenem stabilnym geologicznie.

W związku z tym zalicza się obiekt do II kategorii geotechnicznej.

11. Informacje o obszarze oddziaływania obiektu

Zgodnie z Ustawą Prawo budowlane art. 20 pkt. 1 ppkt. 1c) (Dz.U.2020.1333) obszar oddziaływania obiektu mieści się w całości na działkach, na których został zaprojektowany.

Obiekt budowlany zlokalizowany jest głównie w pasach drogowych dróg gminnych, działkach gminnych, działkach Skarbu Państwa oraz na terenach prywatnych, na które uzyskano stosowne uzgodnienia oraz spisano stosowne porozumienia. Będzie to układ szczelny hydraulicznie bez możliwości negatywnego wpływu na środowisko.

Opracował:

III. CZĘŚĆ RYSUNKOWA

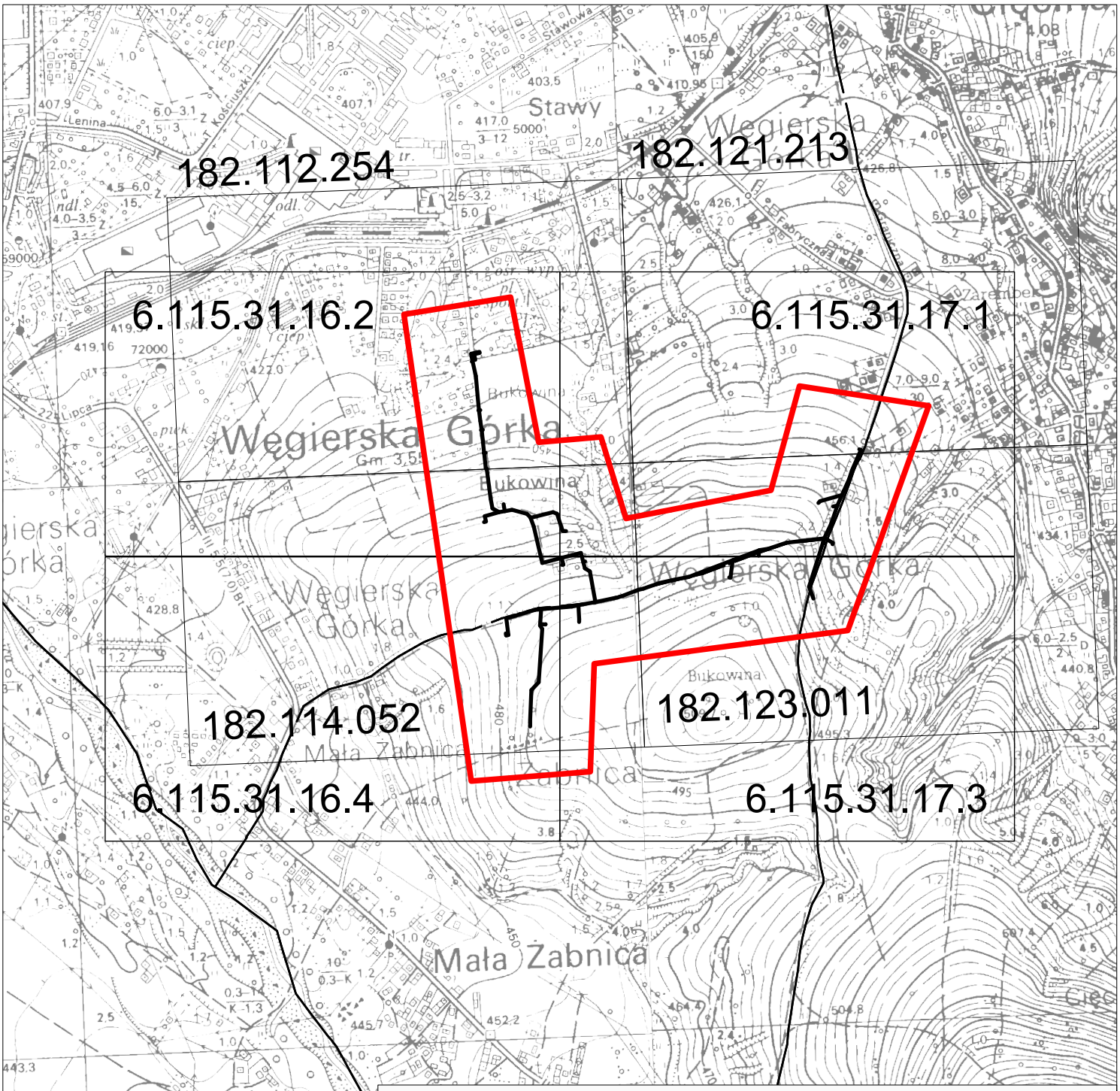

Oznaczenia :

zakres opracowania

proj. wodociąg

PROJEKTOWANIE WOD-KAN JERZY OLEARCZYK

43-356 Kobiernice, Bujaków, ul. Podlesie 13

Temat Rozbudowa sieci wodociągowej wraz z przyłączami w rejonie ul. Bukowina w Węgierskiej Górce		Branża Sanitarna
Tytuł rysunku Orientacja		Faza P.B.
Inwestor Gmina Węgierska Górka 34-350 Węgierska Górka, ul. Zielona 43		Data 07.2022
Projektant mgr inż. Jerzy Olearczyk upr. nr SLK/3231/PWOS/10	Podpis	Skala 1 : 10 000
Sprawdzający mgr inż. Karol Kwak upr. nr SLK/7580/PWBS/18	Podpis	Nr rys. 1

cd na rysunku 2.2

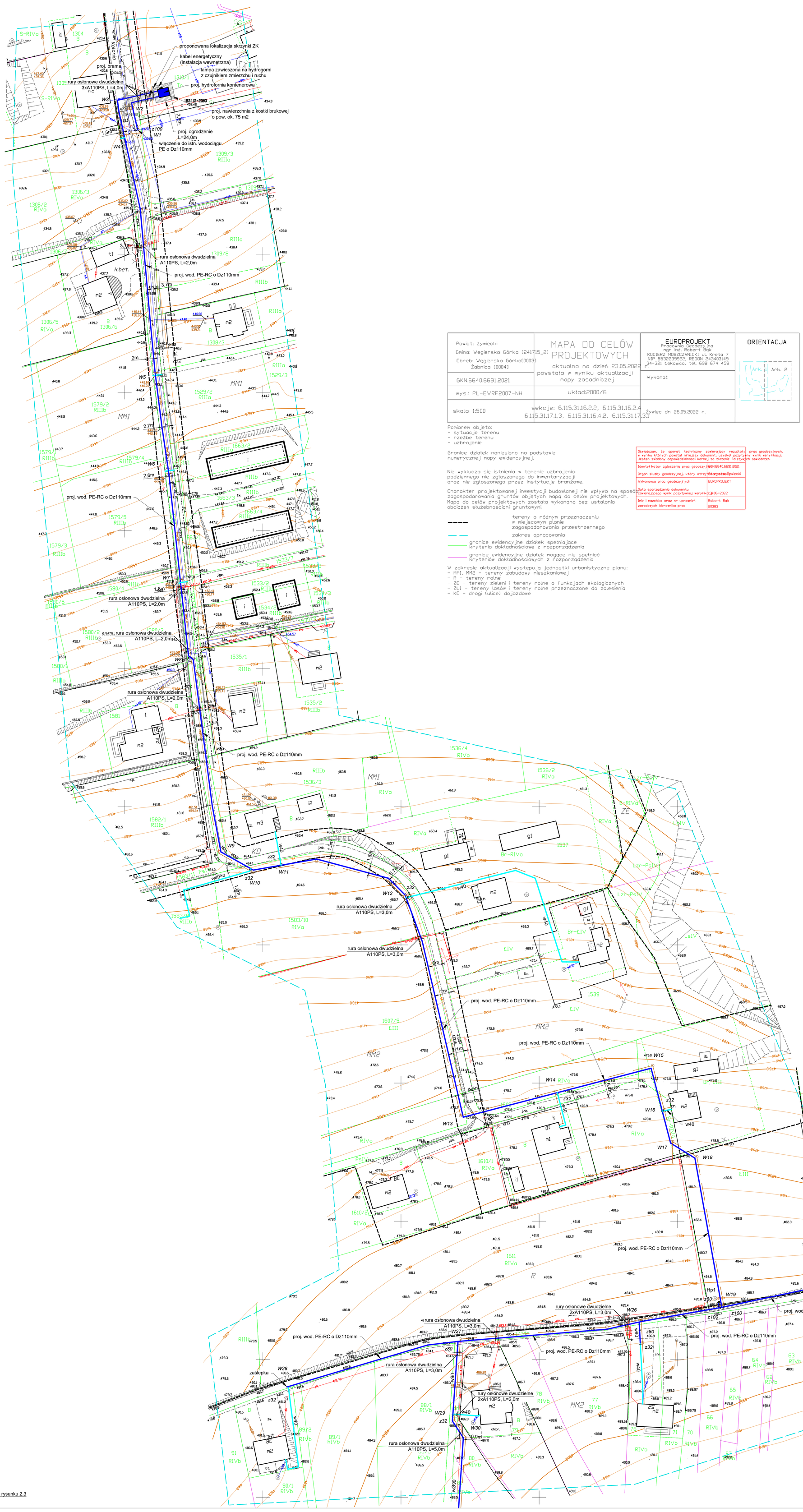

Powiat: żywiecki Gmina: Węgierska Górka [241715_2] Obręb: Węgierska Górka[0003] Żabnica [0004]	MAPA DO CELÓW PROJEKTOWYCH aktualna na dzień 23.05.2022 r. powstała w wyniku aktualizacji mapy zasadniczej	EUROPROJEKT Pracownia Geodezyjna mgr inż. Robert Bąk KOCIERZ MOSZCZANICKI ul. Kręta 7 NIP 5532239922, REGON 243403149 34-321 Lękawica, tel. 698 674 458	ORIENTACJA Ark. 1 Ark. 2
GKN.6640.6691.2021		Wykonał:	
wys.: PL-EVRF2007-NH	układ:2000/6		
skala 1:500	sekcje: 6.115.31.16.2.2, 6.115.31.16.2.4 6.115.31.17.1.3, 6.115.31.16.4.2, 6.115.31.17.3.1	Żywiec dn 26.05.2022 r.	

Pomiarem objęto:
- sytuację terenu
- rzeźbę terenu
- uzbrojenie

Granice działek naniesiono na podstawie numerycznej mapy ewidencyjnej.

Nie wyklucza się istnienia w terenie uzbrojenia podziemnego nie zgłoszonego do inwentaryzacji oraz nie zgłoszonego przez instytucje branżowe.

Charakter projektowanej inwestycji budowlanej nie wpływa na sposób zagospodarowania gruntów objętych mapą do celów projektowych. Mapa do celów projektowych została wykonana bez ustalania obciążeń służebnościami gruntowymi.

Oświadczam, że operat techniczny zawierający rezultaty prac geodezyjnych, w wyniku których powstał niniejszy dokument, uzyskał pozytywny wynik weryfikacji. Jestem świadomy odpowiedzialności karnej za złożenie fałszywych oświadczeń.	
Identyfikator zgłoszenia prac geodezyjnych	GKN.6640.6691.2021
Organ służby geodezyjnej, który otrzymał zgłoszenie	starosta żywiecki
Wykonawca prac geodezyjnych	EUROPROJEKT
Data sporządzenia dokumentu zawierającego wynik pozytywnej weryfikacji	26-05-2022
Imię i nazwisko oraz nr uprawnień zawodowych kierownika prac	Robert Bąk 20383

- tereny o różnym przeznaczeniu w miejscowym planie zagospodarowania przestrzennego
- zakres opracowania
- granice ewidencyjne działek spełniające kryteria dokładnościowe z rozporządzenia
- granice ewidencyjne działek mogące nie spełniać kryteriów dokładnościowych z rozporządzenia

W zakresie aktualizacji występują jednostki urbanistyczne planu:
- MM1, MM2 - tereny zabudowy mieszkaniowej
- R - tereny rolne
- ZE - tereny zieleni i tereny rolne o funkcjach ekologicznych
- ZL1 - tereny lasów i tereny rolne przeznaczone do zalesienia
- KD - drogi (ulice) dojazdowe

Oznaczenia :
- proj. sieć wod. PE-RC z rur o Dz 90-110 mm
- proj. przyłącza wod. PE-RC z rur o Dz 40 mm

Sieci istniejące:
- kan. san. z rur PVC o Dz 160-200 mm wg odrębnego opracowania
- istn. wodociąg
- istn. kanalizacja
- istn. kabel energetyczny
- istn. kabel teletechniczny

PROJEKTOWANIE WOD-KAN JERZY OLEARCZYK
43-356 Kobiernice, Bujaków, ul. Podlesie 13

Temat Rozbudowa sieci wodociągowej wraz z przyłączami w rejonie ul. Bukowina w Węgierskiej Górce		Branża Sanitarna
Tytuł rysunku Projekt zagospodarowania terenu		Faza P.B.
Inwestor Gmina Węgierska Górka 34-350 Węgierska Górka, ul. Zielona 43		Data 07.2022
Projektant mgr inż. Jerzy Olearczyk upr. nr SLK/3231/PWOS/10	Podpis	Skala 1 : 500
Sprawdzający mgr inż. Karol Kwak upr. nr SLK/7580/PWBS/18	Podpis	Nr rys. 2.1

cd na rysunku 2.3
cd na rysunku 2.3

Powiat: żywiecki Gmina: Węgierska Górka (241715_2) Obręb: Węgierska Górka(0003) Żabnica (0004)	MAPA DO CELÓW PROJEKTOWYCH aktualna na dzień 23.05.2022 powstała w wyniku aktualizacji mapy zasadniczej	**EUROPROJEKT** Projektowanie Gospodarcze mgr inż. Robert I. Bąk KOCIERZ MOSZCZANICKI ul. Kręta 7 NIP 5532239502, REGON 243403149 34-321 Lekawica, tel. 698 674 458	ORIENTACJA Ark. 1 Ark. 2
GKN.6640.6691.2021		Wykonał:	
wys.: PL-EVRF2007-NH	układ:2000/6		
skala 1:500	sekcje: 6.115.31.17.1.3, 6.115.31.17.1.4 6.115.31.17.3.1, 6.115.31.17.3.2	Żywiec dn. 26.05.2022 r.	

Pomiarem objęto:
- sytuację terenu
- rzeźbę terenu
- uzbrojenie

Granice działek naniesiono na podstawie: numerycznej mapy ewidencyjnej dla obrębów: Węgierska Górka, Żabnica przeskalowanej analogowej mapie ewidencyjnej dla obrębu Lęcina

Nie wyklucza się istnienia w terenie uzbrojenia podziemnego nie zgłoszonego do inwentaryzacji oraz nie zgłoszonego przez instytucje branżowe.

Charakter projektowanej inwestycji budowlanej nie wpływa na sposób zagospodarowania gruntów objętych mapą do celów projektowych. Mapa do celów projektowych została wykonana bez ustalania obszarów służebnościami gruntowymi.

Oświadczam, że operat techniczny zawierający rezultaty prac geodezyjnych, w wyniku których powstał niniejszy dokument, uzyskał pozytywny wynik weryfikacji. Jestem świadomy odpowiedzialności karnej za złożenie fałszywych oświadczeń.	
Identyfikator zgłoszenia prac geodezyjnych	GKN.6640.6691.2021
Organ służby geodezyjnej, który stwierdził wykonanie prac geodezyjnych	Starosta Żywiecki
Wykonawca prac geodezyjnych	EUROPROJEKT
Data sporządzenia dokumentu zawierającego wynik pozytywnej weryfikacji	23-05-2022
Imię i nazwisko oraz nr uprawnień zawodowych kierownika prac	Robert Bąk 20283

- - - - tereny o różnym przeznaczeniu w miejscowym planie zagospodarowania przestrzennego

— — zakres opracowania

granice ewidencyjne działek spełniające kryteria dokładnościowe z rozporządzenia

granice ewidencyjne działek mogące nie spełniać kryteriów dokładnościowych z rozporządzenia

W zakresie aktualizacji występują jednostki urbanistyczne planu:
- MU1 - tereny zabudowy mieszkaniowej, usługowej, wytwórczo rzemieślniczej, zagrodowej
- MU2 - tereny zabudowy mieszkaniowej, usługowej, zagrodowej
- R - tereny rolne
- KL - drogi (ulice) lokalne

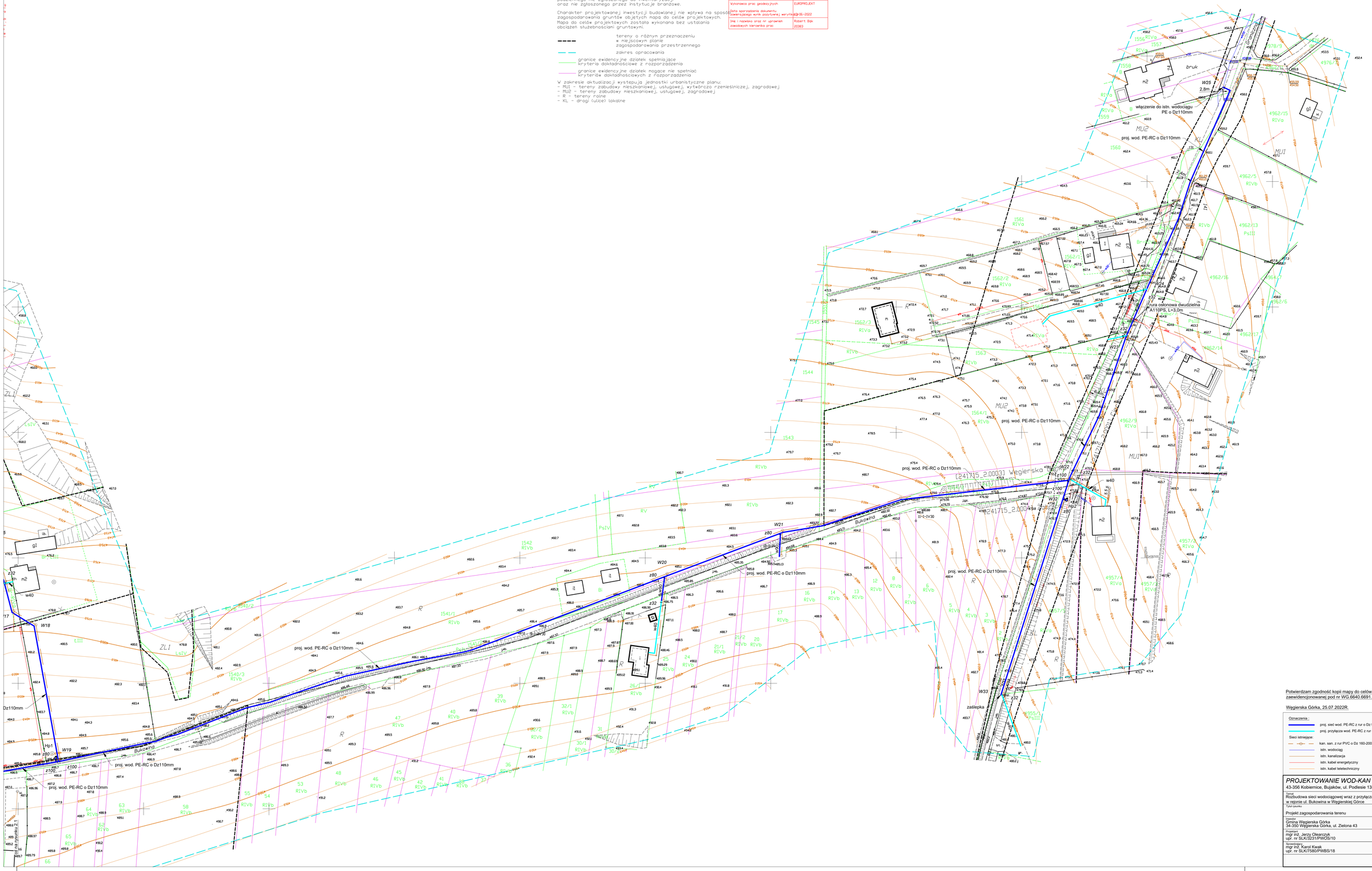

Potwierdzam zgodność kopii mapy do celów projektowych zaewidencjonowanej pod nr WG.6640.6691.2021 z dnia 26.05.2022r.

Węgierska Górka, 25.07.2022R.

Oznaczenia :
- proj. sieć wod. PE-RC z rur o Dz 90-110 mm
- proj. przyłącza wod. PE-RC z rur o Dz 40 mm

Sieci istniejące:
- kan. san. z rur PVC o Dz 160-200 mm wg odrębnego opracowania
- istn. wodociąg
- istn. kanalizacja
- istn. kabel energetyczny
- istn. kabel teletechniczny

PROJEKTOWANIE WOD-KAN JERZY OLEARCZYK
43-356 Kobiernice, Bujaków, ul. Podlesie 13

Temat: Rozbudowa sieci wodociągowej wraz z przyłączami w rejonie ul. Bukowina w Węgierskiej Górce		Branża Sanitarna
Tytuł rysunku: Projekt zagospodarowania terenu		Faza P.B.
Inwestor: Gmina Węgierska Górka 34-350 Węgierska Górka, ul. Zielona 43		Data 07.2022
Projektant: mgr inż. Jerzy Olearczyk upr. nr SLK/3231/PWOS/10	Podpis	Skala 1 : 500
Sprawdzający: mgr inż. Karol Kwak upr. nr SLK/7580/PWBS/18	Podpis	Nr rys. 2.2

cd na rysunku 2.1

Mapa do celów projektowych

pod projekt budynku wraz z uzbrojeniem i zagospodarowaniem terenu opracowana w wyniku uzupełnienia numerycznej mapy zasadniczej wynikami pomiaru bezpośredniego

skala:	1:500
województwo:	śląskie
powiat:	żywiecki
jedn. ewid.:	Węgierska Górka [241715_2]
obręb:	Żabnica [241715_2.0004]
ulica:	Łagodna/Bukowina
działki:	89/3, 88/5, 87, 82
sekcja w układzie "2000":	6.115.31.16.4.2/4 – poł.: 18°
układ H:	PL-EVRF2007-NH
stan na dzień:	31.12.2021 r.

Wykonano w ramach pracy: GKN.6640.6953.2021
Usługi Geodezyjne – mgr inż. Michał Czaja
34-350 Węgierska Górka, ul. Parkowa 20

UWAGA:
Wszystkie wykazane na niniejszej mapie granice działek nr 89/3, 88/5 i 87 zostały ustalone z wymaganą dokładnością w operatach archiwalnych: P.2417.2021.6639 i P.2417.2021.4501. Wszystkie pozostałe granice wkreślono na niniejszą mapę na podstawie numerycznej mapy ewidencyjnej. Niniejsza mapa może służyć do projektowania budynków sytuowanych również w odległościach mniejszych niż 4 metry od ustalonych granic. Nie wyklucza się istnienia w terenie uzbrojenia podziemnego nie wykazanego w ramach wywiadów branżowych i nie wskazanego przez inwestora. W księdze wieczystej przedmiotowej nieruchomości nie zostały ujawnione żadne służebności gruntowe.

ELEMENTY MIEJSCOWEGO PLANU ZAGOSPODAROWANIA PRZESTRZENNEGO:

- linie rozgraniczające tereny o różnym przeznaczeniu
- nieprzekraczalna linia zabudowy
- MM1 – tereny zabudowy mieszkaniowej
- KD – tereny dróg publicznych dojazdowych
- R – tereny rolne

LEGENDA:

- zakres opracowania
- warstwice: 490.0, 495.0 m
- warstwice: 488.0, 489.0, 491.0, 492.0, 493.0, 494.0 m
- warstwice: 487.5, 488.5, 489.5, 490.5, 491.5, 492.5, 493.5, 494.5, 495.5 m

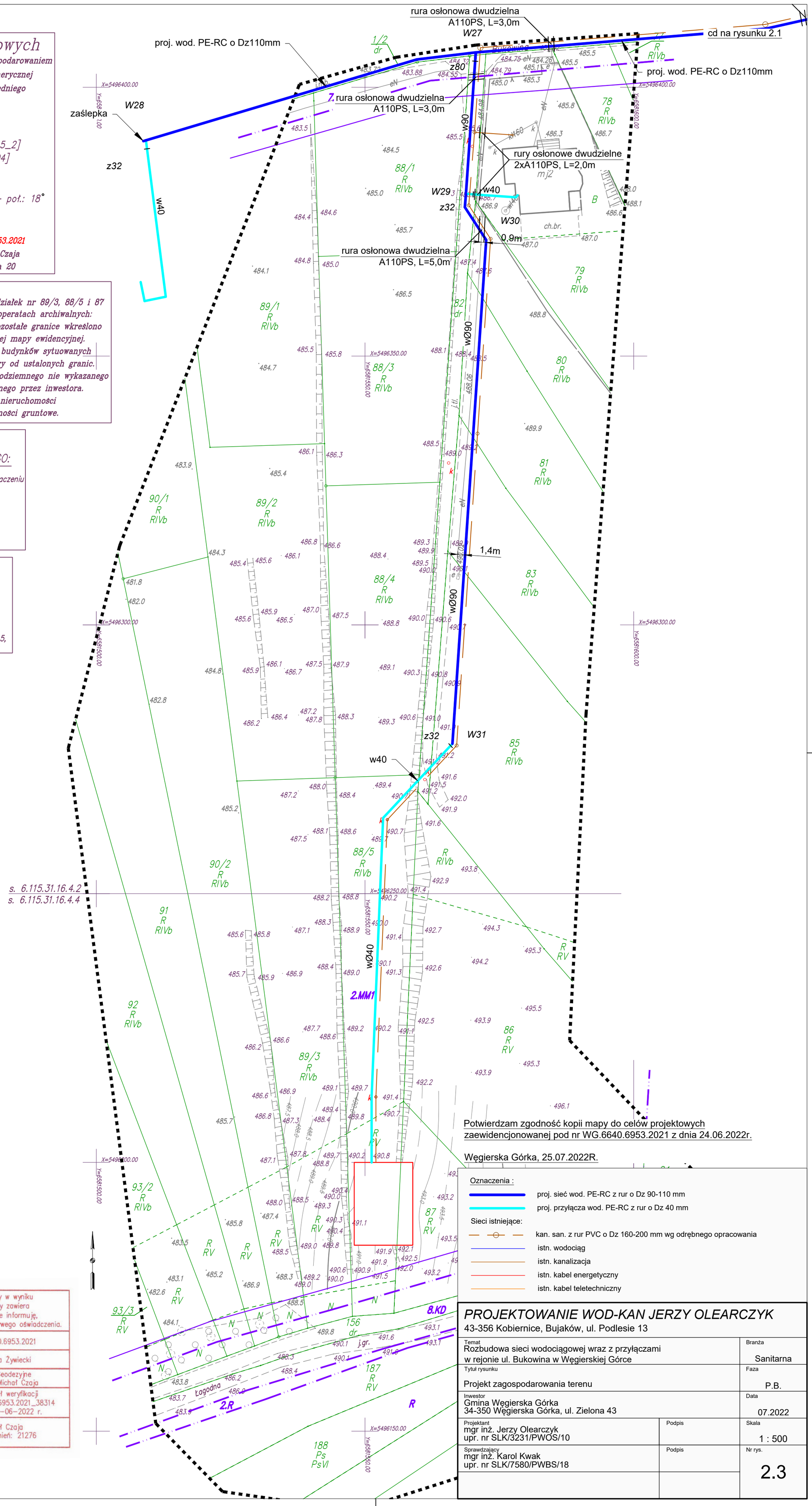

Potwierdzam zgodność kopii mapy do celów projektowych zaewidencjonowanej pod nr WG.6640.6953.2021 z dnia 24.06.2022r.

Węgierska Górka, 25.07.2022R.

Oznaczenia :

- proj. sieć wod. PE-RC z rur o Dz 90-110 mm
- proj. przyłącza wod. PE-RC z rur o Dz 40 mm

Sieci istniejące:

- kan. san. z rur PVC o Dz 160-200 mm wg odrębnego opracowania
- istn. wodociąg
- istn. kanalizacja
- istn. kabel energetyczny
- istn. kabel teletechniczny

Poświadczam, że niniejszy dokument został opracowany w wyniku prac geodezyjnych i kartograficznych, których rezultaty zawiera operat techniczny pozytywnie zweryfikowany. Jednocześnie informuję, że jestem świadomy odpowiedzialności karnej za złożenie fałszywego oświadczenia.

Identyfikator zgłoszenia prac geodezyjnych	GKN.6640.6953.2021
Organ Służby Geodezyjnej i Kartograficznej, który otrzymał zgłoszenie prac geodezyjnych	Starosta Żywiecki
Wykonawca prac geodezyjnych	Usługi Geodezyjne mgr inż. Michał Czaja
Numer oraz data sporządzenia dokumentu zawierającego wynik pozytywnej weryfikacji	Protokół weryfikacji nr GKN.6640.6953.2021_38314 z dn. 24-06-2022 r.
Imię i nazwisko oraz numer uprawnień zawodowych kierownika prac geodezyjnych	Michał Czaja Nr uprawnień: 21276

PROJEKTOWANIE WOD-KAN JERZY OLEARCZYK

43-356 Kobiernice, Bujaków, ul. Podlesie 13

Temat: Rozbudowa sieci wodociągowej wraz z przyłączami w rejonie ul. Bukowina w Węgierskiej Górce		Branża: Sanitarna
Tytuł rysunku: Projekt zagospodarowania terenu		Faza: P.B.
Inwestor: Gmina Węgierska Górka, 34-350 Węgierska Górka, ul. Zielona 43		Data: 07.2022
Projektant: mgr inż. Jerzy Olearczyk, upr. nr SLK/3231/PWOS/10	Podpis	Skala: 1 : 500
Sprawdzający: mgr inż. Karol Kwak, upr. nr SLK/7580/PWBS/18	Podpis	Nr rys.: 2.3

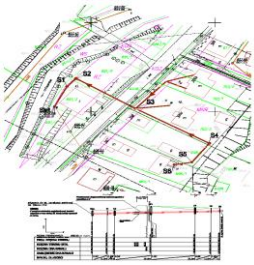

PROJEKTOWANIE WOD-KAN
Jerzy Olearczyk
projekty instalacji i sieci sanitarnych * projekty technologiczne * nadzory
Bujaków ul. Podlesie 13, 43-356 Kobiernice, NIP 937-173-70-53
tel. 502 445 671 e-mail: j.olearczyk@wp.pl

ZAŁĄCZNIKI PROJEKTU BUDOWLANEGO

ROZBUDOWA SIECI WODOCIĄGOWEJ WRAZ Z PRZYŁĄCZAMI W REJONIE UL. BUKOWINA W WĘGIERSKIEJ GÓRCE, CIĘCINIE I ŻABNICY

Adres obiektu budowlanego : ul. Bukowina, Węgierska Górka, gm. Węgierska Górka

Kat. obiektu bud.: XXVI

Jednostka ewidencyjna: Węgierska Górka [241715_2]

Obręb ewidencyjny: Cięcina [0001], Węgierska Górka [0003], Żabnica [0004]

Numery działek ewidencyjnych:
obręb Cięcina: 4955/1; 4957/4; 4957/5; 4962/13;
obręb Węgierska Górka: 1307; 1310/1; 1433/2; 1536/3; 1537; 1539; 1541/1; 1541/2; 1551/2; 1559; 1560; 1563; 1564/1; 1564/2; 1564/3;1583/9; 1583/10; 1607/5; 1608; 1610/1;
obręb Żabnica: 1/1; 1/2; 17; 26/1; 76; 79; 80; 81; 82; 83; 85; 88/5; 90/1;

Inwestor: Gmina Węgierska Górka
34-350 Węgierska Górka, ul. Zielona 43

BRANŻA / FUNKCJA	OSOBA / UPRAWNIENIA	PIECZĘĆ / PODPIS
Sanitarna / Projektant	**mgr inż. Jerzy Olearczyk** Uprawnienia budowlane do projektowania i kierowania robotami budowlanymi w specjalności instalacyjnej w zakresie sieci, instalacji i urządzeń cieplnych, wentylacyjnych, gazowych, wodociągowych i kanalizacyjnych bez ograniczeń. SLK/3231/PWOS/10	
Sanitarna / Projektant sprawdzający	**mgr inż. Karol Kwak** Uprawnienia budowlane do projektowania i kierowania robotami budowlanymi w specjalności instalacyjnej w zakresie sieci, instalacji i urządzeń cieplnych, wentylacyjnych, gazowych, wodociągowych i kanalizacyjnych bez ograniczeń. SLK/7580/PWBS/18	

Spis treści załączników:

1) Informacja bioz str. 2-5
2) Warunki techniczne wykonania wodociągu wydane przez „Beskid Ekosystem" Sp. z o.o. w Cięcinie, pismo znak BES/WK/SN/05/22/716/468 z dnia 20.05.2022r. str. 6-8
3) Uzgodnienie i zezwolenie UG Węgierska Górka, pismo znak: RIK.6740.2.96.2022.AT z dnia 14.06.2022 str. 9-10
4) Uzgodnienie ZUDP, znak: GKN.I.6630.192.2022 z dnia 15.07.2022r. str. 11-17
5) Mapy do celów projektowych w skali 1:500, znak GKN.6640.6691.2021 z dnia 26.05.2022r., GKN.6640.6953.2021 z dnia 24.06.2022r. str. 18-20
6) Pełnomocnictwo, pismo znak W.077.008.2022 z dnia 24.05.2022r. str. 21
7) Uzgodnienie „Beskid Ekosystem" Sp. z o.o., pismo znak: BES/WK/SN/05/22/698/459 z dnia 19.05.2022r. str.22
8) Uzgodnienie Orange, pismo znak: 35501/3104/22/OPL z dnia 01.09.2022r. str. 23-25

A. INFORMACJA DOTYCZĄCA BEZPIECZEŃSTWA I OCHRONY ZDROWIA

Obiekt budowlany: Rozbudowa sieci wodociągowej wraz z przyłączami w rejonie ul. Bukowina w Węgierskiej Górce

Adres budowy: ul. Bukowina w Węgierskiej Górce

Inwestor: Gmina Węgierska Górka, ul. Zielona 43, 34-350 Węgierska Górka

Projektant: mgr inż. Jerzy Olearczyk, zam. Bujaków, ul. Podlesie 13, 43-356 Kobiernice

1. Zakres robót dla całego zamierzenia budowlanego oraz kolejność realizacji poszczególnych obiektów

1. Wytyczenie trasy projektowanego wodociągu a także zabezpieczenie terenu przed dostępem osób niepowołanych (oznakowanie terenu robót tablicami ostrzegawczymi lub zapewnić stały dozór),
2. Ręczne wykonanie wykopów kontrolnych w miejscach skrzyżowania z istniejącymi uzbrojeniem podziemnym i wyjść przyłączy z budynków,
3. Dostawa materiałów,
4. Wykonanie wykopów liniowych po wyznaczonej trasie wraz z ich umocnieniem,
5. Zabezpieczenie skrzyżowań z istniejącą infrastrukturą podziemną,
6. Zabezpieczenie słupów energetycznych przy zbliżeniu się do nich na odległość mniejszą niż 2,0 m,
7. Wyrównanie dna wykopu z niezbędną wymianą gruntu oraz wykonaniem podsypki, na podstawie pomiarów niwelacyjnych,
8. Montaż i ułożenie projektowanych przewodów w wykopie,
9. Wykonanie płukania,
10. Wykonanie prób szczelności,
11. Dezynfekcja przewodów wodociągowych,
12. Wykonanie pomiarów geodezyjnych powykonawczych,
13. Obsypanie przewodów piaskiem wraz z zagęszczeniem gruntu,
14. Zasypanie wykopów gruntem rodzimym,
15. Roboty inne wykonywane w miarę postępu robót,
16. Odtworzenie podbudowy i nawierzchni dróg,
17. Uporządkowanie terenu z przywróceniem do stanu pierwotnego.

2. Wykaz istniejących obiektów budowlanych

- Kanalizacja sanitarna i deszczowa,
- Wodociąg gminny i lokalny,
- Sieć energetyczna (napowietrzna i podziemna),

- Sieć telekomunikacyjna (napowietrzna i podziemna),
- Drogi: gminne, prywatne,
- Ogrodzenia, chodniki, drzewa,
- Rowy,
- Budynki gospodarcze, usługowe, inne,
- Zbiorniki, komory.

3. Wskazanie elementów zagospodarowania działki lub terenu, które mogą stwarzać zagrożenie bezpieczeństwa i zdrowia ludzi

1. Prace stwarzające szczególnie wysokie ryzyko przysypania ziemią w wykopach o bezpiecznym nachyleniu ścian o głębokości większej niż 3,0 m,
2. Wykonywanie wykopów pionowych bez rozparcia przy przewidywanej w projekcie głębokości oraz prace montażowe w wykopach stanowią zagrożenie przysypania ziemią,
3. Prace w pobliżu istniejącego uzbrojenia podziemnego i nadziemnego,
4. Roboty budowlane związane z prowadzeniem prac w obrębie dróg, zabudowań oraz innych przeszkód terenowych,
5. Roboty wykonywane w temperaturach poniżej -10 °C (podczas realizacji w zimie).

4. Wskazanie dotyczące przewidywanych zagrożeń występujących podczas realizacji robót budowlanych, określające skale i rodzaje zagrożeń oraz miejsce i czas ich występowania

1. Ryzyko przysypania pracowników ziemią w wykopach w wyniku zwalenia się ścian wykopu,
2. Prace prowadzone w głębokich wykopach oraz przy wysokim poziomie wód gruntowych,
3. Wpadnięcie do wykopu na skutek uderzenia (np. łyżką koparki),
4. Obsunięcie się ziemi z krawędzi wykopu lub poślizgnięcie się,
5. Uderzenie pracownika w wykopie spadającą bryłą ziemi, kamieniem itp.,
6. Prowadzenie robót w obrębie dróg przy równocześnie występującym ruchu – wypadki, zdarzenia drogowe,
7. Prowadzenie robót w pobliżu uzbrojenia podziemnego,
8. Prowadzenie robót w pobliżu napowietrznej linii energetycznej – możliwość porażenia prądem,
9. Porażenie prądem podczas prowadzenia robót w pobliżu kabli energetycznych w czasie układania i montażu przewodów, studzienek oraz realizacji kolizji projektowanej sieci z istniejącą infrastrukturą,

10. Inne zagrożenia podczas zabezpieczenia kolizji projektowanej sieci z istniejącą infrastrukturą,
11. Praca sprzętu ciężkiego,
12. Przerwanie kabla telefonicznego.

5. Wskazanie sposobu prowadzenia instruktażu pracowników przed przystąpieniem do realizacji robót szczególnie niebezpiecznych

Pracownicy przed przystąpieniem do wykonywania robót w warunkach niebezpiecznych winni być odpowiednio przeszkoleni oraz odbyć przeszkolenie BHP zgodnie z przepisami szczegółowymi, co powinno być potwierdzone odpowiednim dokumentem.

Ponadto, bezpośrednio przed przystąpieniem do realizacji robót związanych z przedmiotową inwestycją, należy przeprowadzić indywidualny instruktaż polegający na:

- określeniu sposobu bezpiecznego wykonywania prac opisanych w pkt.1,
- szczegółowym poinformowaniu pracowników o występujących zagrożeniach podczas realizacji robót zgodnie z pkt. 3 i 4,
- przedstawieniu metod postępowania w przypadku wystąpienia bezpośredniego zagrożenia życia lub zdrowia.

Pracownicy zatrudnieni przy wykonywaniu prac na budowie winni zostać wyposażeni przez pracodawcę w odzież roboczą i ochronną, zgodnie z obowiązującymi w tym zakresie przepisami.

Odzież ochronna oraz sprzęt ochronny powinien posiadać odpowiednie atesty.

6. Wskazanie środków technicznych i organizacyjnych, zapobiegających niebezpieczeństwom wynikającym z wykonywania robót budowlanych w strefach szczególnego zagrożenia zdrowia lub w ich sąsiedztwie, w tym zapewniających bezpieczną i sprawną komunikację, umożliwiającą szybką ewakuację na wypadek pożaru, awarii i innych zagrożeń

1. Teren budowy oznakować tablicami, zabezpieczyć strefy niebezpieczne taśmą ostrzegawczą na słupkach i zabezpieczyć teren przed dostępem osób postronnych,
2. Głębokie wykopy liniowe należy obarierować zgodnie z przepisami BHP. Wokół wykopów ustawić poręcze ochronne i zaopatrzyć je w napis: „Uwaga, głębokie wykopy” oraz „Osobom postronnym wstęp wzbroniony”, w nocy zainstalować czerwone światło ostrzegawcze,
3. Pracownicy winni stosować odzież ochronną i nakrycie głowy,
4. Zadbać o dobrą komunikację na terenie budowy dotyczącą dojścia pracowników do stanowiska pracy, dostawy materiałów budowlanych, zejścia do budynków oraz

uwzględnić możliwość ewentualne ewakuacji osób zagrożonych lub poszkodowanych na wypadek pożaru, awarii i innych zagrożeń,

5. Przy wykopach płytszych (do 1,0 m) i gruncie spoistym wykonać ściany pochylone z uwzględnieniem klina naturalnego odłamu gruntu,
6. Wykonać umocnienie konstrukcją rozporową ścian wykopów. Typ konstrukcji dostosować do głębokości, rodzaju gruntu, czasu utrzymania wykopu, obciążeń transportem, składowania materiałów i innych obciążeń w sąsiedztwie wykopów,
7. W rejonie głębokich wykopów prowadzić je krótkimi odcinkami, o max. długości 10 m, a wykonane fragmenty sieci niezwłocznie zasypać z jednoczesnym dokładnym zagęszczaniem gruntu w wykopie. Do wykonania wykopu pod kolejny odcinek przewodu przystąpić po zasypaniu i zagęszczeniu poprzedniego. Należy na bieżąco monitorować teren i prowadzić nadzór w trakcie realizacji prac ziemnych i posadowieniowych,
8. Ograniczyć napływ wód deszczowych i zapewnić ich odprowadzenie z dna wykopu,
9. Zachować bezpieczną odległość wykopów od innych budowli i obiektów (np. ogrodzeń, drzew, słupów itp.),
10. Przed każdorazowym rozpoczęciem robót w wykopie sprawdzić stan skarp i umocnień,
11. Prace przy skrzyżowaniach z innymi sieciami prowadzić pod nadzorem osób odpowiadających za dany rodzaj sieci,
12. Jako zejścia do wykopów należy stosować atestowane drabiny lub schody,
13. W razie ujawnienia w czasie budowy niewypałów lub innych przedmiotów trudnych do identyfikacji, należy niezwłocznie przerwać wszelkie roboty, a miejsce niebezpieczne ogrodzić i oznakować napisem ostrzegawczym. O znalezieniu w/w przedmiotów należy niezwłocznie powiadomić Urząd Gminy i Policję,
14. **Kierownik budowy lub inna osoba powinna sporządzić dla inwestycji Plan Bezpieczeństwa i Ochrony Zdrowia (plan BIOZ).**

Opracował:

„Beskid-Ekosystem"
Spółka z ograniczoną odpowiedzialnością
Cięcina, ul. Graniczna 1
34-350 Węgierska Górka
tel./fax. 33 8640 223
www.beseko.pl

Nasz znak: BES/WK/SN/05/22/716/468

Cięcina dnia 20.05.2022 r.

PROJEKTOWANIE WOD-KAN
Jerzy Olearczyk
Bujaków, ul. Podlesie 13
43-356 Kobiernice

Dotyczy: wytycznych do projektowania sieci wod.-kan. wraz z przyłączami.

W odpowiedzi na wniosek z dnia 16.05.2022r. (data wpływu: 18.05.2022r.), „Beskid-Ekosystem" Sp. z o. o. w Cięcinie przekazuje wytyczne do projektowania dla zadania pn. „Budowa sieci wod.-kan. wraz z przyłączami w rejonie ul. Bukowina i Kolonia w Węgierskiej Górce":

Kanalizacja sanitarna – wytyczne do projektowania:

1. Kanały sanitarne (kolektory główne i boczne), projektować z rur PVC o średnicy zewnętrznej min. Dz. 160-200 mm, typ SN8 o strukturze litej z minimalnym spadkiem 1,0%.
2. Dla rur o średnicy 160-200 mm nie powinno się stosować spadków większych niż 15%.
3. Na sieci, jako studnie załomowe i rewizyjne usytuowane w drogach asfaltowych oraz w miejscach trudno dostępnych należy projektować studnie betonowe o średnicy Ø 1000 mm lub Ø 600 mm, z włazem żeliwnym typu ciężkiego, na pierścieniu odciążającym, w pozostałych terenach projektować studnie tworzywowe Ø 600 mm lub Ø 400 mm.
4. Kanały główne, boczne i przyłącza projektować zgodnie z wytycznymi montażu producenta rur.
5. Przewody należy układać na podsypce piaskowej o grubości 20 cm i w obsypce o grubości min. 30 cm (piasek gruboziarnisty). Na warstwie obsypki (ok. 50 cm ponad powierzchnią rury) należy ułożyć taśmę ostrzegawczą (koloru czerwonego) na całej długości wykonywanego przyłącza kanalizacyjnego.
6. Zachować prostolinijność kanałów. Niedopuszczalne jest stosowanie kolan i łuków przy przejściu szczelnym na wejściu i wyjściu ze studzienki jak również na odcinkach kanałów pomiędzy studzienkami.
7. Maksymalna odległość pomiędzy studniami nie może przekraczać 50,0 mb.
8. Należy stosować włazy kanalizacyjne:
   - w ulicach włazy klasy D-400 kN,
   - na chodnikach i podjazdach do posesji klasy C-250 kN,
   - na terenach zielonych klasy B-125 kN.
9. Nie dopuszcza się adaptacji istniejących szamb, jako studzienek kanalizacyjnych (projektować nowe studzienki kanalizacyjne). Przewidzieć obejście istniejących szamb lub ich likwidację.
10. W przypadku zamiaru odprowadzania ścieków innych niż ścieki socjalno - bytowe należy zwrócić się do „Beskid – Ekosystem" Sp. z o.o. w Cięcinie o wydanie odrębnych warunków technicznych przyłączenia do kanalizacji sanitarnej.
11. Do kanalizacji sanitarnej nie mogą być odprowadzane wody gruntowe, opadowe, ścieki z hodowli zwierząt i ścieki niebezpieczne.

Przyłącza kanalizacyjne – wytyczne do projektowania:

1. Przyłącza kanalizacyjne projektować z rur PCV Ø 160 mm o jednorodnej strukturze ścianki rur i kształtek, klasy 8 kN/m^2 (SN8) z minimalnym spadkiem 1,5%
2. Włączenie do kanału głównego:
   - bezpośrednio do studni (włączenie „in situ" lub przejście szczelne w przypadku studni betonowych),
   - bezpośrednio do kinety studni przy czym kineta taka musi być wykonana u producenta studni z odpowiednio usytuowanym wlotem bocznym (dotyczy studni betonowych),
   - bezpośrednio do głównego przewodu kanalizacyjnego poprzez zabudowanie studni rewizyjnej o średnicy min 600 mm
3. Na przyłączach projektować studzienki inspekcyjne z PVC 160/425mm – na terenie posesji w odległości około 3m od budynku. Dotyczy każdego budynku.
4. Przewody należy układać na podsypce (ok. 20 cm) i obsypce (ok. 30 cm) piaskowej (piasek gruboziarnisty), minimalna głębokość wykopu 1,2 m. Na warstwie obsypki należy ułożyć taśmę ostrzegawczą (koloru czerwonego) na całej długości wykonywanego przyłącza kanalizacyjnego.
3. Na każdym załamaniu, w miejscach wpięć poszczególnych pionów, zmianie kierunku przyłącza zabudować studzienkę rewizyjną (inspekcyjną, min. Ø 400 mm). Niedopuszczalne jest zastosowanie kolan i łuków przy przejściu szczelnym na wejściu i wyjściu ze studzienki jak również na odcinkach kanałów pomiędzy studzienkami.
4. Należy zastosować włazy kanalizacyjne:
   - w ulicach włazy klasy D-400 kN,
   - na chodnikach i podjazdach do posesji klasy C-250 kN,
   - na terenach zielonych klasy B-125 kN.
5. Wykonane przyłącze kanalizacji sanitarnej należy zakończyć pionem kanalizacyjnym wyprowadzonym ponad dach jako przewód wentylacyjny – załącznik nr 1.
6. Jednocześnie informujemy, że do kanalizacji sanitarnej nie mogą być odprowadzane wody gruntowe, opadowe, ścieki z hodowli zwierząt i ścieki niebezpieczne. W przypadku stwierdzenia odprowadzania w/w wód do kanalizacji sanitarnej, przyłącze zostanie zablokowane w trybie natychmiastowym.

Sieć wodociągowa wraz z przyłączami – wytyczne do projektowania:

1. Sieć wodociągową główną i boczną projektować z rur PEHD Dz 90-110mm, PE 100, SDR 11 - minimalne ciśnienie 16 bar. Rury łączone metodą zgrzewania czołowego.
2. Odcinek przewidziany do wykonania metodą przewiertową projektować z rur PE (RC) fi 110mm.
3. Hydranty nadziemne Dn 80 mm z zasuwami odcinającymi.
4. Wpięcie do istniejącej sieci trójnikiem elektrooporowym Dz 110 mm w miejscu oznaczonym na mapie. Bezpośrednio za trójnikiem zabudować zasuwę odcinającą kołnierzową Dn 80.
5. Z uwagi na ukształtowanie terenu w celu zapewnienia właściwego ciśnienia i przepływu wody w miejscu oznaczonym na mapie zaprojektować zestaw hydroforowy zapewniający uzyskanie parametrów sieci dla celów wyłącznie socjalno – bytowych tj. ciśnienie na wyjściu z hydrofora 8 barów dla przepływu maksymalnego 1,5 l/s,
6. Zestaw hydroforowy uzupełnić dodatkową pompą dla niskich rozbiorów w porze nocnej.
7. Zestaw hydroforowy sterowany przetwornicą częstotliwości.
8. Zestaw hydroforowy umieszczony w kontenerze ocieplanym, z grzejnikiem.
9. Zasilanie energetyczne kablowe, ziemne ze złącza kablowego usytuowanego na granicy działki.

10. Przyłącza wodociągowe projektować z rur PE Dz40 mm, PE 100, SDR 11 - minimalne ciśnienie 16 bar. Wpięcie do sieci trójnikiem redukcyjnym, elektrooporowym Dz 90/40 mm. Połączenia metodą zgrzewania elektrooporowego.
11. Na każdym przyłączu do budynku bezpośrednio za trójnikiem zaprojektować zasuwę odcinającą Dn32 produkcji Hawle, obustronnie ze złączem ISO do rur PE,
12. Rury układać na podsypce (ok. 20 cm) i obsypce (ok. 30 cm) piaskowej (piasek gruboziarnisty). Minimalna głębokość wykopu 1,4 m w celu zabezpieczenia przed zamarzaniem. Na warstwie obsypki należy ułożyć taśmę ostrzegawczą (koloru niebieskiego) na całej długości sieci i przyłączy,
13. Przyłącza docelowo zakończyć układem pomiarowym obejmującym: wodomierz klasy „C" z możliwością swobodnego dostępu do obsługi, reduktor ciśnienia z manometrem, zawór zwrotny oraz zawory odcinające. Układ pomiarowy montować na konsoli.

Odbiór techniczny wykonanej sieci i przyłączy:

1. Po zakończeniu, sieć i przyłącza podlegają odbiorowi technicznemu przez upoważnionego pracownika Spółki. Termin rozpoczęcia prac należy zgłosić w Beskid-Ekosystem Sp. z o.o. z co najmniej 7 dniowym wyprzedzeniem.
2. Warunkiem zakończenia procedury związanej z wykonaniem przyłącza kanalizacyjnego i wodociągowego jest podpisanie umowy z Beskid – Ekosystem Sp. z o.o. na odprowadzenie ścieków i o zaopatrzenie w wodę z/do przyłączonej nieruchomości.
   Do zawarcia umowy niezbędne jest przedłożenie tytułu prawnego do korzystania z nieruchomości.

Z poważaniem

UPOWAŻNIONY do uzgadniania
i wydawania warunków technicznych
w zakresie sieci wodociągowej
i kanalizacyjnej

mgr Marcin Sołtysek

URZĄD GMINY
UL. ZIELONA 43
34-350 WĘGIERSKA GÓRKA
pow. żywiecki – woj. śląskie

Węgierska Górka.dnia.14.czerwca.2022r.

Pan Jerzy Olearczyk
Bujaków, ul. Podlesie 13,
43-356 Kobiernice.

znak : RIK.6740.2.96 .2022.AT

dotyczy : treści pisma z dnia 16.05.2022r. w sprawie uzgodnienia lokalizacji budowy sieci wodno-kanalizacyjnej, zlokalizowanych w rejonie ul. Bukowina – ul. Kolonia w miejscowości Węgierska Górka i Żabnica.

Urząd Gminy Węgierska Górka, w załatwieniu wniosku w treści jak wyżej uzgadnia zamierzenie wskazane w załączniku nr 1,2 – z uwarunkowaniem :

- z uwagi na obszar z przeznaczeniem pod zabudowę jednorodzinną należy przewidzieć miejsca do wyprowadzenia zaślepionych wejść w sieci wodnej i kanalizacyjnej celem podłączenia przyszłych budynków w sposób eliminujący w przyszłości niepotrzebne ingerencje w pasy drogowe.

Niniejszym Gmina udziela jednorazowego zezwolenia do dysponowania nieruchomościami gminnymi na cele budowlane do pozyskania pozwolenia na realizację inwestycji dla Pana Jerzego Olearczyka, zam. Bujaków, ul. Podlesie 13, 43-356 Kobiernice, dla działek Gminy Węgierska Górka o nr ewid.:

- obręb Węgierska Górka – 1307,1433/2,1551/2,
- obręb Żabnica – 1/1,1/2,82,

z poważaniem :

załącznik – nr 1,2.

- rozdzielnik :
1. Adresat –
2.- a/am.

ZASTĘPCA WÓJTA
Marian Kurowski



URZĄD GMINY
UL. ZIELONA 43
34-350 WĘGIERSKA GÓRKA
pow. żywiecki – woj. śląskie

załącznik nr 1 do pisma z dnia
14.06.2022 r. znak: RIK.6740.2.06.2022.AT

ZASTĘPCA WÓJTA
Marian Kurowski

Żywiec, dn. 15.07.2022 r.

Starosta Żywiecki
ul. Krasińskiego 13
34-300 Żywiec

Znak sprawy: GKN.I.6630.192.2022

ODPIS
PROTOKOŁU Z NARADY KOORDYNACYJNEJ
zakończonej w dniu 15.07.2022 r.
w sprawie usytuowania projektowanej sieci uzbrojenia terenu

Przedmiot narady:	Budowa sieci wodociągowej wraz z przyłączami w rejonie ul. Bukowina w Węgierskiej Górce.
Lokalizacja:	Węgierska Górka, rejon ul. Kolonia, Żabnica rejon ul. Bukowina, Cięcina rejon ul. Granicznej oraz dz. 4962/14 w Cięcinie, Cięcina, dz.: 4955/1, 4957/4, 4957/5, 4962/13, Węgierska Górka, dz.: 1307, 1310/1, 1433/2, 1536/3, 1537, 1539, 1540/3, 1541/1, 1541/2, 1551/2, 1559, 1560, 1563, 1564/1, 1564/2, 1564/3, 1583/9, 1583/10, 1583/11, 1607/5, 1608, 1610/1, 1611, Żabnica, dz.: 1/1, 1/2, 17, 26/1, 71, 76, 78, 79, 80, 81, 82, 83, 85, 86, 87, 88/1, 88/5, 89/1, 89/2, 90/1
Wnioskodawca:	KWAK KAROL ul. Os. Parkowe 3/11, 34-300 Żywiec
Inwestor:	GMINA WĘGIERSKA GÓRKA ul. Zielona 43, 34-350 Węgierska Górka
Projektant:	KAROL KWAK Inne upr.: budowlane: SLK/7580/PWBS/18
Przewodniczący:	Mirosław Możdżeń
Sposób przeprowadzenia narady:	elektroniczny
Data wpływu:	29.06.2022 r.

Lista uczestników narady koordynacyjnej wraz z uwagami

Lp.	Nazwa instytucji Sposób uczestnictwa	Stanowisko Uwagi	Imię i nazwisko uczestnika
1	Beskid Ekosystem Spółka z o.o. 34-350 Węgierska Górka; Cięcina ul. Graniczna 1 elektroniczny	Stanowisko pozytywne Uzgodniono pozytywnie w zakresie sieci kanalizacji sanitarnej i sieci wodociągowej.	Marcin Sołtysek
2	Beskid Media sp. z o.o. ul. Kościuszki 15 32-650 Kęty elektroniczny	Stanowisko pozytywne Nie dotyczy	Rafał Raczek
3	MIEJSKIE PRZEDSIĘBIORSTWO WODOCIĄGÓW I KANALIZACJI W ŻYWCU SPÓŁKA Z O.O. 34-300 Żywiec, ul. Bracka 66 elektroniczny	Stanowisko pozytywne Nie dotyczy MPWiK Żywiec. Uzgodnić z Właścicielem sieci	Marcin Wiewióra

Dokument wygenerował(a): Mirosław Możdżeń, dn. 19-07-2022 09:35:55
Jeżeli dokument jest wystawiony elektronicznie, to nie wymaga podpisu analogowego ani pieczęci, lecz wymaga podpisu elektronicznego.
Uwaga: podpis elektroniczny jest niewidoczny – można go zweryfikować tylko odpowiednim programem

	elektroniczny		
4	NETIA S.A. Dział Utrzymania Usług Okręg Południowy 40-265 Katowice, ul. Murckowska 18 elektroniczny	Stanowisko pozytywne nie dotyczy	Tadeusz Banaś
5	ORANGE POLSKA S.A. Zarządzanie Zasobami Sieci i IT Wydział Zarządzania Zasobami Infrastruktury i Obsługi Klienta 40-506 Katowice, ul. Francuska 101	Uczestnik nieobecny na naradzie	
6	Polska Spółka Gazownictwa SP. Z O.O. Oddział w Zabrzu 41-800 Zabrze, ul. Szczęść Boże 11	Uczestnik nieobecny na naradzie	
7	Polska Spółka Gazownictwa SP. z O.O. Oddział Zakład Gazowniczy w Zabrzu, Gazownia w Żywcu 34-300 Żywiec, ul. Tetmajera 89b elektroniczny	Stanowisko pozytywne Nie dotyczy	Józef Stachura
8	POWIATOWY INSPEKTOR NADZORU BUDOWLANEGO 34-300 Żywiec, ul. Bracka 30 elektroniczny	Stanowisko pozytywne Brak podpisu projektanta i sprawdzającego na rysunku.	Mirosław Folwarczny
9	Powiatowy Zarząd Dróg 34-300 Żywiec, ul. Leśnianka 102A elektroniczny	Stanowisko pozytywne Nie dotyczy	Lucjan Urbanski
10	Tauron Dystrybucja S.A. Oddział w Bielsku-Białej 43-300 Bielsko-Biała, ul. Batorego 17A elektroniczny	Stanowisko pozytywne Uzgadnia się z uwagą, że prace w pobliżu urządzeń podziemnych TAURON Dystrybucja S.A. należy wykonać ręcznie, zgodnie z obowiązującymi normami. Wskazane jest ze względu na bezpieczeństwo osób i mienia, by przed przystąpieniem do prac wystąpić do TAURON Dystrybucja S.A. Oddział w Bielsku-Białej o nadzór branżowy. Kategorycznie zabraniamy prowadzenia robót ziemnych sprzętem mechanicznym bez nadzoru w odległości mniejszej niż 2m od zlokalizowanego przekopem kontrolnym kabla. Kable elektroenergetyczne będące w kolizji poprzecznej z planowaną inwestycją należy zaprojektować jako przejście w rurze osłonowej przepustu z uwzględnieniem zapasowego, wolnego przepustu rurowego wychodzącego 0,5m poza jezdnię/wjazd/chodnik/oś obiektu liniowego. Należy stosować następujące średnice rur ochronnych: Dla kabli 1 kV rury o średnicy minimum 110mm koloru niebieskiego. Przed przystąpieniem do prac w odległości mniejszej niż: -3 m od skrajnych przewodów linii napowietrznych nN, należy uzgodnić bezpieczne metody pracy ze Spółką eksploatującą sieć. Odległości powyższe dotyczą również użycia dźwignic, licząc	Cecylia Kapustka

		odległość od najdalej wysuniętej części maszyny do skrajnego przewodu. Prace ziemne należy prowadzić w ten sposób, aby nie naruszać ustojów slupów linii jw., inaczej będą musiały być odbudowane kosztem i staraniem winnego ich uszkodzenia. Należy zachować minimalną odległość projektowanych sieci podziemnych od istniejących fundamentów słupów linii energetycznych: -linii nN - 1m, W szczególności zwrócić uwagę na istniejący kabel na rys. 2,3	
11	Urząd Marszałkowski Województwa Śląskiego Departament Cyfryzacji i Informatyki Śląska Regionalna Sieć Szkieletowa 40-037 Katowice, ul. Ligonia 46 elektroniczny	Stanowisko pozytywne Bez uwag	Anna Dera
12	WYDZIAŁ BUDOWNICTWA I ARCHITEKTURY - STAROSTWO POWIATOWE W ŻYWCU 34-300 Żywiec, ul. Krasińskiego 13 elektroniczny	Stanowisko pozytywne Uzgodnić z administratorem kolidujących sieci.	Janusz Kubica
13	Wydział Geodezji, Kartografii i Gospodarki Nieruchomościami - Starostwo Powiatowe w Żywcu 34-300 Żywiec, ul. Aleja Wolności 2 elektroniczny	Stanowisko pozytywne Projekt sporządzono na mapie do celów projektowych powstałej na bazie aktualnej mapy zasadniczej, zaktualizowanej w obszarze projektowania pomiarem; operat przyjęty do zasobu geodezyjnego. Nie wyklucza się istnienia w terenie innych nie wykazanych na mapie urządzeń podziemnych, które nie były zgłoszone do inwentaryzacji lub, o których brak jest informacji w instytucjach branżowych. Po zrealizowaniu, przed zasypaniem uzbrojenia podziemnego należy zlecić jednostce wykonawstwa geodezyjnego wykonanie inwentaryzacji powykonawczej. Wszelkie prace należy wykonać zgodnie z przepisami BHP. W przypadku uszkodzenia lub zniszczenia punktów geodezyjnych prawnie chronionych przy realizacji inwestycji, Inwestor zobowiązany jest na własny koszt do ich odtworzenia.	Mirosław Możdżeń
14	Zespół Parków Krajobrazowych Województwa Śląskiego w Katowicach 42-500 Bedzin, ul. Krasickiego 25 - Oddział Biura Parków w Żywcu 34-300 Żywiec, ul. Łączki 44a elektroniczny	Stanowisko pozytywne Zaopiniowano bez uwag.	Sebastian Szwed
15	Związek Międzygminny ds Ekologii w Żywcu 34-300 Żywiec, ul. Ks. Pr. St. Słonki 22 elektroniczny	Stanowisko pozytywne Nie dotyczy	Daniel Godziszka
Wnioskodawca			KWAK KAROL

Treść protokołu została uzgodniona z osobami, które uczestniczyły w naradzie wyłącznie za pomocą środków komunikacji elektronicznej.

Na obszarze uzgodnienia znajdują się następujące punkty osnowy geodezyjnej: 149-XV-I70, 150-XV-I70, 151-XV-I70, 611531.1.10440, 611531.1.10520, 611531.1.10550.

Z upoważnienia Starosty Żywieckiego
Mirosław Możdżeń

.....

Podpis przewodniczącego narady

POUCZENIE:

1. Przedstawiciele instytucji zostali zawiadomieni o sposobie, terminie i miejscu przeprowadzenia narady koordynacyjnej zgodnie z ustawą Prawo geodezyjne i kartograficzne (t.j. Dz. U. z 2020 r. poz.2052 z późn. zm.). W myśl art. 28b ust. 3 pkt 4 tej ustawy w naradzie koordynacyjnej mogą wziąć udział również inne podmioty, które mogą być zainteresowane rezultatami narady koordynacyjnej, w szczególności zarządzające terenami zamkniętymi, w przypadku sytuowania części projektowanych sieci na tych terenach.
2. Niniejsze uzgodnienie wykonano w oparciu o treść mapy zasadniczej, która może nie zawierać projektów wszystkich urządzeń podziemnych nie podlegających uzgodnieniu na mocy art. 28b ust. 2 ustawy Prawo geodezyjne i kartograficzne (t.j. Dz. U. z 2020 r. poz.2052 z późn. zm.) lub złożonych na naradę, a które nie uzyskały jednomyślnej pozytywnej opinii.
3. Znaki geodezyjne, urządzenia zabezpieczające te znaki oraz budowle triangulacyjne podlegają ochronie w myśl art. 15 ustawy Prawo geodezyjne i kartograficzne (t.j. Dz. U. z 2020 r. poz.2052 z późn. zm.).

cd na rysunku 2.2

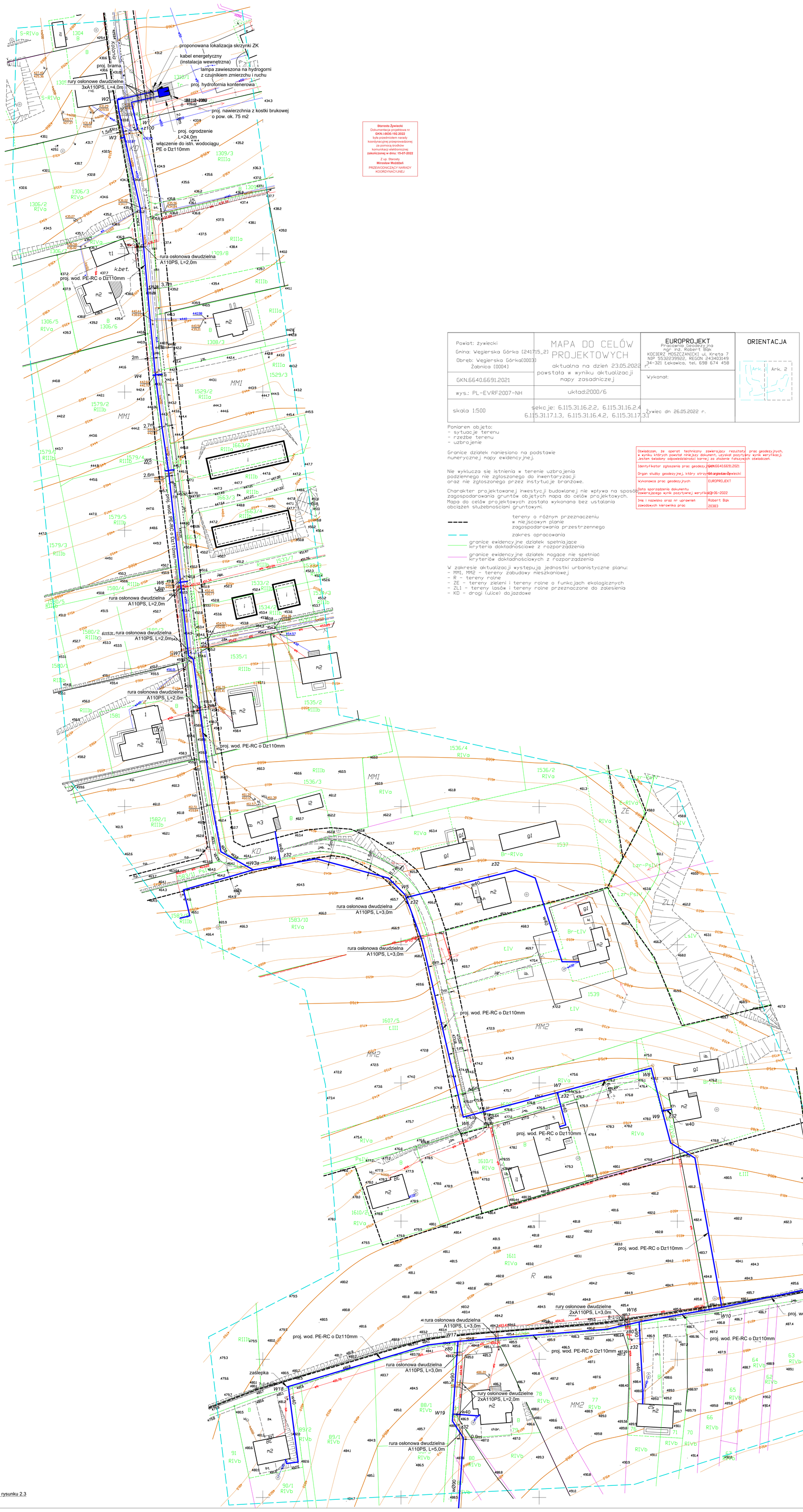

Starosta Żywiecki
Dokumentacja projektowa nr
GKN.I.6630.192.2022
była przedmiotem narady
koordynacyjnej przeprowadzonej
za pomocą środków
komunikacji elektronicznej
zakończonej w dniu: 15-07-2022
Z up. Starosty
Mirosław Modzień
PRZEWODNICZĄCY NARADY
KOORDYNACYJNEJ

Powiat: żywiecki Gmina: Węgierska Górka [241715_2] Obręb: Węgierska Górka[0003] Żabnica [0004]	MAPA DO CELÓW PROJEKTOWYCH aktualna na dzień 23.05.2022 r. powstała w wyniku aktualizacji mapy zasadniczej	EUROPROJEKT Pracownia Geodezyjna mgr inż. Robert Bąk KOCIERZ MOSZCZANICKI ul. Kręta 7 NIP 5532239522, REGON 243403149 34-321 Łękawica, tel. 698 674 458	ORIENTACJA Ark. 1 Ark. 2
GKN.6640.6691.2021		Wykonał:	
wys.: PL-EVRF2007-NH	układ:2000/6		
skala 1:500	sekcje: 6.115.31.16.2.2, 6.115.31.16.2.4 6.115.31.17.1.3, 6.115.31.16.4.2, 6.115.31.17.3.1	Żywiec dn 26.05.2022 r.	

Pomiarem objęto:
- sytuacje terenu
- rzeźbę terenu
- uzbrojenie

Granice działek naniesiono na podstawie numerycznej mapy ewidencyjnej.

Nie wyklucza się istnienia w terenie uzbrojenia podziemnego nie zgłoszonego do inwentaryzacji oraz nie zgłoszonego przez instytucje branżowe.

Charakter projektowanej inwestycji budowlanej nie wpływa na sposób zagospodarowania gruntów objętych mapą do celów projektowych. Mapa do celów projektowych została wykonana bez ustalania obciążeń służebnościami gruntowymi.

Oświadczam, że operat techniczny zawierający rezultaty prac geodezyjnych, w wyniku których powstał niniejszy dokument, uzyskał pozytywny wynik weryfikacji. Jestem świadomy odpowiedzialności karnej za złożenie fałszywych oświadczeń.

Identyfikator zgłoszenia prac geodezyjnych	GKN.6640.6691.2021
Organ służby geodezyjnej, który otrzymał zgłoszenie	Starosta Żywiecki
Wykonawca prac geodezyjnych	EUROPROJEKT
Data sporządzenia dokumentu zawierającego wynik pozytywnej weryfikacji	23-06-2022
Imię i nazwisko oraz nr uprawnień zawodowych kierownika prac	Robert Bąk 20383

- - - - tereny o różnym przeznaczeniu w miejscowym planie zagospodarowania przestrzennego
— — zakres opracowania
granice ewidencyjne działek spełniające kryteria dokładnościowe z rozporządzenia
granice ewidencyjne działek mogące nie spełniać kryteriów dokładnościowych z rozporządzenia

W zakresie aktualizacji występują jednostki urbanistyczne planu:
- MM1, MM2 - tereny zabudowy mieszkaniowej
- R - tereny rolne
- ZE - tereny zieleni i tereny rolne o funkcjach ekologicznych
- ZL1 - tereny lasów i tereny rolne przeznaczone do zalesienia
- KD - drogi (ulice) dojazdowe

Oznaczenia :
- proj. wod. PE z rur o Dz 40-110 mm

Sieci istniejące:
- kan. san. z rur PVC o Dz 160-200 mm wg odrębnego opracowania
- istn. wodociąg
- istn. kanalizacja
- istn. kabel energetyczny
- istn. kabel teletechniczny

PROJEKTOWANIE WOD-KAN JERZY OLEARCZYK
43-356 Kobiernice, Bujaków, ul. Podlesie 13

Temat Budowa sieci wodociągowej wraz z przyłączami w rejonie ul. Bukowina w Węgierskiej Górce		Branża Sanitarna
Tytuł rysunku Projekt zagospodarowania terenu		Faza P.B.
Inwestor Gmina Węgierska Górka 34-350 Węgierska Górka, ul. Zielona 43		Data 06.2022
Projektant mgr inż. Jerzy Olearczyk upr. nr SLK/3231/PWOS/10	Podpis	Skala 1 : 500
Sprawdzający mgr inż. Karol Kwak upr. nr SLK/7580/PWBS/18	Podpis	Nr rys. 2.1

cd na rysunku 2.3

cd na rysunku 2.3

Powiat: Żywiecki Gmina: Węgierska Górka (241715_2) Obręb: Węgierska Górka(0003) Żabnica (0004)	MAPA DO CELÓW PROJEKTOWYCH aktualna na dzień 23.05.2022 powstała w wyniku aktualizacji mapy zasadniczej	**EUROPROJEKT** Przedsiębiorstwo Geodezyjno-Drogowe mgr inż. Robert I. Bąk KOCIERZ MOSZCZANICKI ul. Kręta 7 NIP 5532239502, REGON 243403149 34-321 Lekawica, tel. 698 674 458	ORIENTACJA Ark. 1 Ark. 2
GKN.6640.669.1.2021		Wykonał:	
wys.: PL-EVRF2007-NH	układ:2000/6		
skala 1:500	sekcje: 6.115.31.17.1.3, 6.115.31.17.1.4 6.115.31.17.3.1, 6.115.31.17.3.2	Żywiec dn. 26.05.2022 r.	

Pomiarem objęto:
- sytuację terenu
- rzeźbę terenu
- uzbrojenie

Granice działek naniesiono na podstawie: numerycznej mapy ewidencyjnej dla obrębów: Węgierska Górka, Żabnica przeskalowanej analogowej mapie ewidencyjnej dla obrębu Lęcina

Nie wyklucza się istnienia w terenie uzbrojenia podziemnego nie zgłoszonego do inwentaryzacji oraz nie zgłoszonego przez instytucje branżowe.

Charakter projektowanej inwestycji budowlanej nie wpływa na sposób zagospodarowania gruntów objętych mapą do celów projektowych. Mapa do celów projektowych została wykonana bez ustalania obcążeń służebnościami gruntowymi.

Oświadczam, że operat techniczny zawierający rezultaty prac geodezyjnych, w wyniku których powstał niniejszy dokument, uzyskał pozytywny wynik weryfikacji. Jestem świadomy odpowiedzialności karnej za złożenie fałszywych oświadczeń.	
Identyfikator zgłoszenia prac geodezyjnych	GKN.6640.669.1.2021
Organ służby geodezyjnej, który stwierdził wynik weryfikacji	Starosta Żywiecki
Wykonawca prac geodezyjnych	EUROPROJEKT
Data sporządzenia dokumentu zawierającego wynik pozytywnej weryfikacji	23-05-2022
Imię i nazwisko oraz nr uprawnień zawodowych kierownika prac	Robert Bąk 20383

tereny o różnym przeznaczeniu w miejscowym planie zagospodarowania przestrzennego

zakres opracowania

granice ewidencyjne działek spełniające kryteria dokładnościowe z rozporządzenia

granice ewidencyjne działek mogące nie spełniać kryteriów dokładnościowych z rozporządzenia

W zakresie aktualizacji występują jednostki urbanistyczne planu:
- MU1 - tereny zabudowy mieszkaniowej, usługowej, wytwórczo rzemieślniczej, zagrodowej
- MU2 - tereny zabudowy mieszkaniowej, usługowej, zagrodowej
- R - tereny rolne
- KL - drogi (ulice) lokalne

Starosta Żywiecki
Dokumentacja projektowa nr GKN.6630.152.2022
była przedmiotem narady koordynacyjnej przeprowadzonej za pomocą środków komunikacji elektronicznej zakończonej w dniu: 15-07-2022
Z up. Starosty
Mirosław Modzdyń
PRZEWODNICZĄCY NARADY KOORDYNACYJNEJ

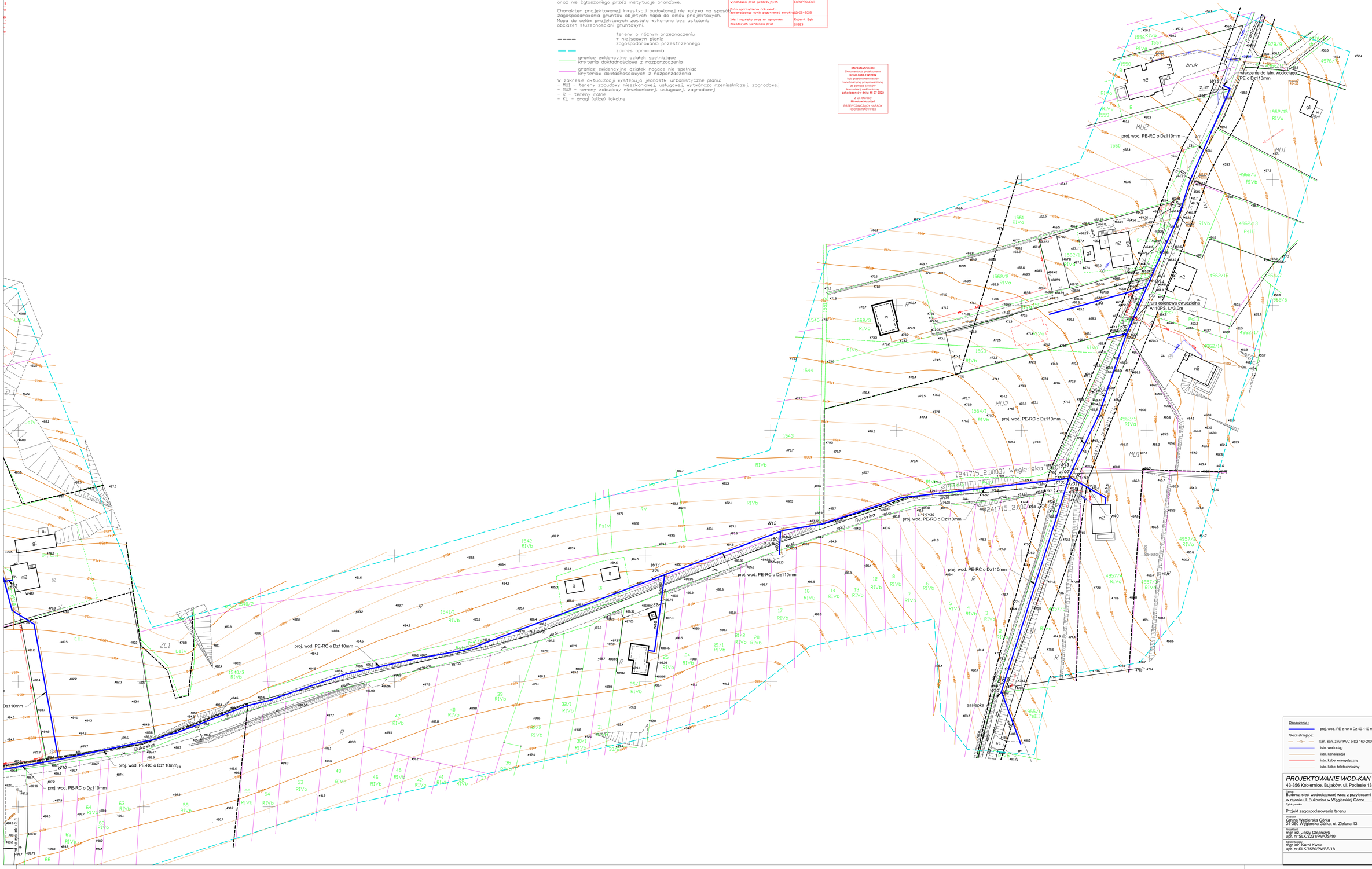

Oznaczenia :

proj. wod. PE z rur o Dz 40-110 mm

Sieci istniejące:

kan. san. z rur PVC o Dz 160-200 mm wg odrębnego opracowania

istn. wodociąg

istn. kanalizacja

istn. kabel energetyczny

istn. kabel teletechniczny

PROJEKTOWANIE WOD-KAN JERZY OLEARCZYK
43-356 Kobiernice, Bujaków, ul. Podlesie 13

Temat: Budowa sieci wodociągowej wraz z przyłączami w rejonie ul. Bukowina w Węgierskiej Górce		Branża Sanitarna
Tytuł rysunku: Projekt zagospodarowania terenu		Faza P.B.
Gminna Węgierska Górka 34-350 Węgierska Górka, ul. Zielona 43		Data 06.2022
Projektant: mgr inż. Jerzy Olearczyk upr. nr SLK/3231/PWOS/10	Podpis	Skala 1 : 500
Sprawdzający: mgr inż. Karol Kwak upr. nr SLK/7580/PWBS/18	Podpis	Nr rys. 2.2

cd na rysunku 2.1

Mapa do celów projektowych

pod projekt budynku wraz z uzbrojeniem i zagospodarowaniem terenu opracowana w wyniku uzupełnienia numerycznej mapy zasadniczej wynikami pomiaru bezpośredniego

skala:	1:500
województwo:	śląskie
powiat:	żywiecki
jedn. ewid.:	Węgierska Górka [241715_2]
obręb:	Żabnica [241715_2.0004]
ulica:	Łagodna/Bukowina
działki:	89/3, 88/5, 87, 82
sekcja w układzie "2000":	6.115.31.16.4.2/4 – poł.: 18°
układ H:	PL-EVRF2007-NH
stan na dzień:	31.12.2021 r.

Wykonano w ramach pracy: GKN.6640.6953.2021
Usługi Geodezyjne – mgr inż. Michał Czaja
34-350 Węgierska Górka, ul. Parkowa 20

UWAGA:
Wszystkie wykazane na niniejszej mapie granice działek nr 89/3, 88/5 i 87 zostały ustalone z wymaganą dokładnością w operatach archiwalnych: P.2417.2021.6639 i P.2417.2021.4501. Wszystkie pozostałe granice wkreślono na niniejszą mapę na podstawie numerycznej mapy ewidencyjnej. Niniejsza mapa może służyć do projektowania budynków sytuowanych również w odległościach mniejszych niż 4 metry od ustalonych granic. Nie wyklucza się istnienia w terenie uzbrojenia podziemnego nie wykazanego w ramach wywiadów branżowych i nie wskazanego przez inwestora. W księdze wieczystej przedmiotowej nieruchomości nie zostały ujawnione żadne służebności gruntowe.

ELEMENTY MIEJSCOWEGO PLANU ZAGOSPODAROWANIA PRZESTRZENNEGO:

- linie rozgraniczające tereny o różnym przeznaczeniu
- nieprzekraczalna linia zabudowy
- MM1 – tereny zabudowy mieszkaniowej
- KD – tereny dróg publicznych dojazdowych
- R – tereny rolne

LEGENDA:

- zakres opracowania
- warstwice: 490.0, 495.0 m
- warstwice: 488.0, 489.0, 491.0, 492.0, 493.0, 494.0 m
- warstwice: 487.5, 488.5, 489.5, 490.5, 491.5, 492.5, 493.5, 494.5, 495.5 m

Starosta Żywiecki
Dokumentacja projektowa nr **GKN.I.6630.192.2022** była przedmiotem narady koordynacyjnej przeprowadzonej za pomocą środków komunikacji elektronicznej **zakończonej w dniu: 15-07-2022**
Z up. Starosty
Mirosław Możdżeń
PRZEWODNICZĄCY NARADY KOORDYNACYJNEJ

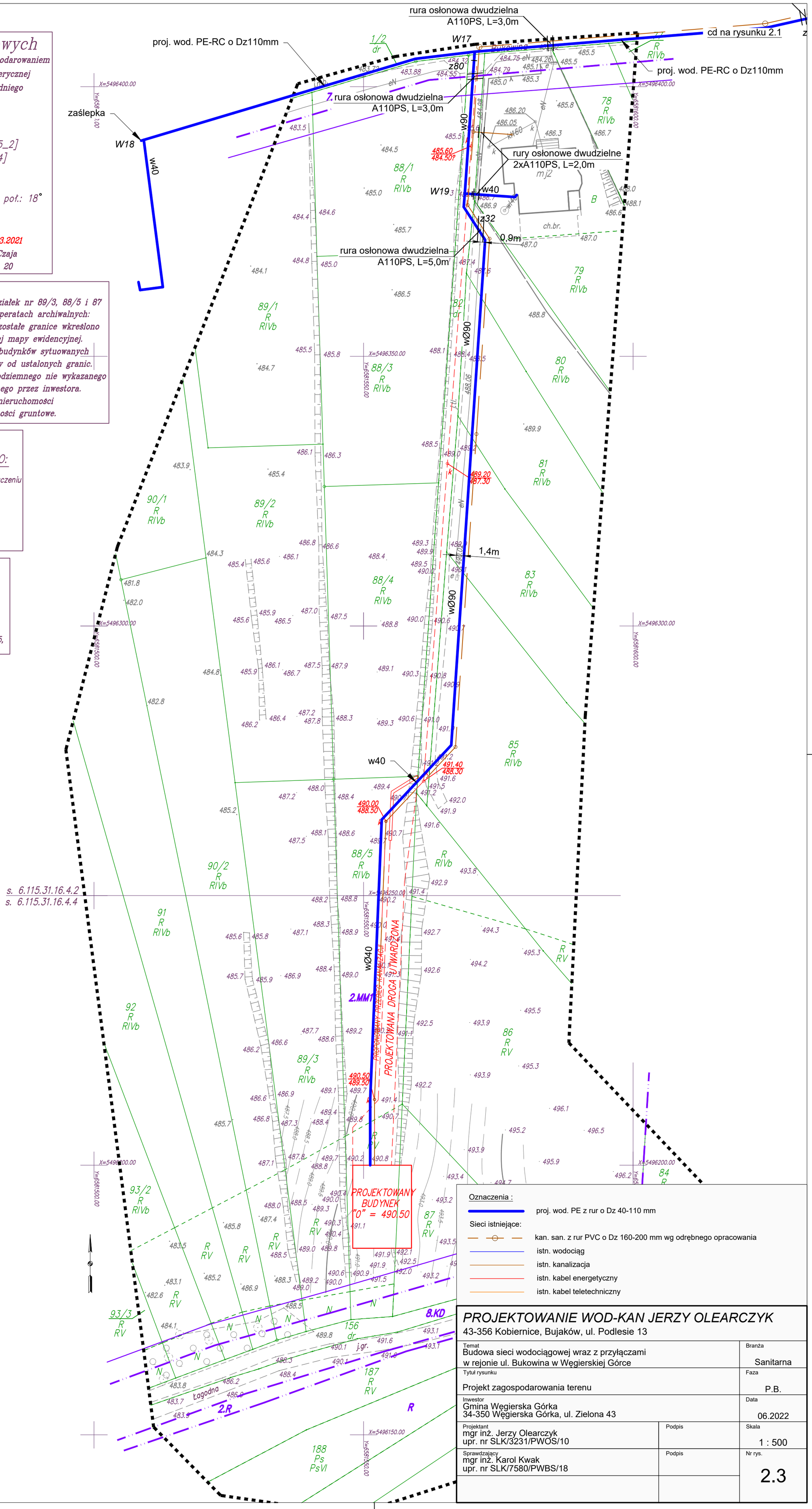

Oznaczenia :
- proj. wod. PE z rur o Dz 40-110 mm

Sieci istniejące:
- kan. san. z rur PVC o Dz 160-200 mm wg odrębnego opracowania
- istn. wodociąg
- istn. kanalizacja
- istn. kabel energetyczny
- istn. kabel teletechniczny

PROJEKTOWANIE WOD-KAN JERZY OLEARCZYK

43-356 Kobiernice, Bujaków, ul. Podlesie 13

Temat: Budowa sieci wodociągowej wraz z przyłączami w rejonie ul. Bukowina w Węgierskiej Górce		Branża: Sanitarna
Tytuł rysunku: Projekt zagospodarowania terenu		Faza: P.B.
Inwestor: Gmina Węgierska Górka, 34-350 Węgierska Górka, ul. Zielona 43		Data: 06.2022
Projektant: mgr inż. Jerzy Olearczyk, upr. nr SLK/3231/PWOS/10	Podpis	Skala: 1 : 500
Sprawdzający: mgr inż. Karol Kwak, upr. nr SLK/7580/PWBS/18	Podpis	Nr rys.: 2.3

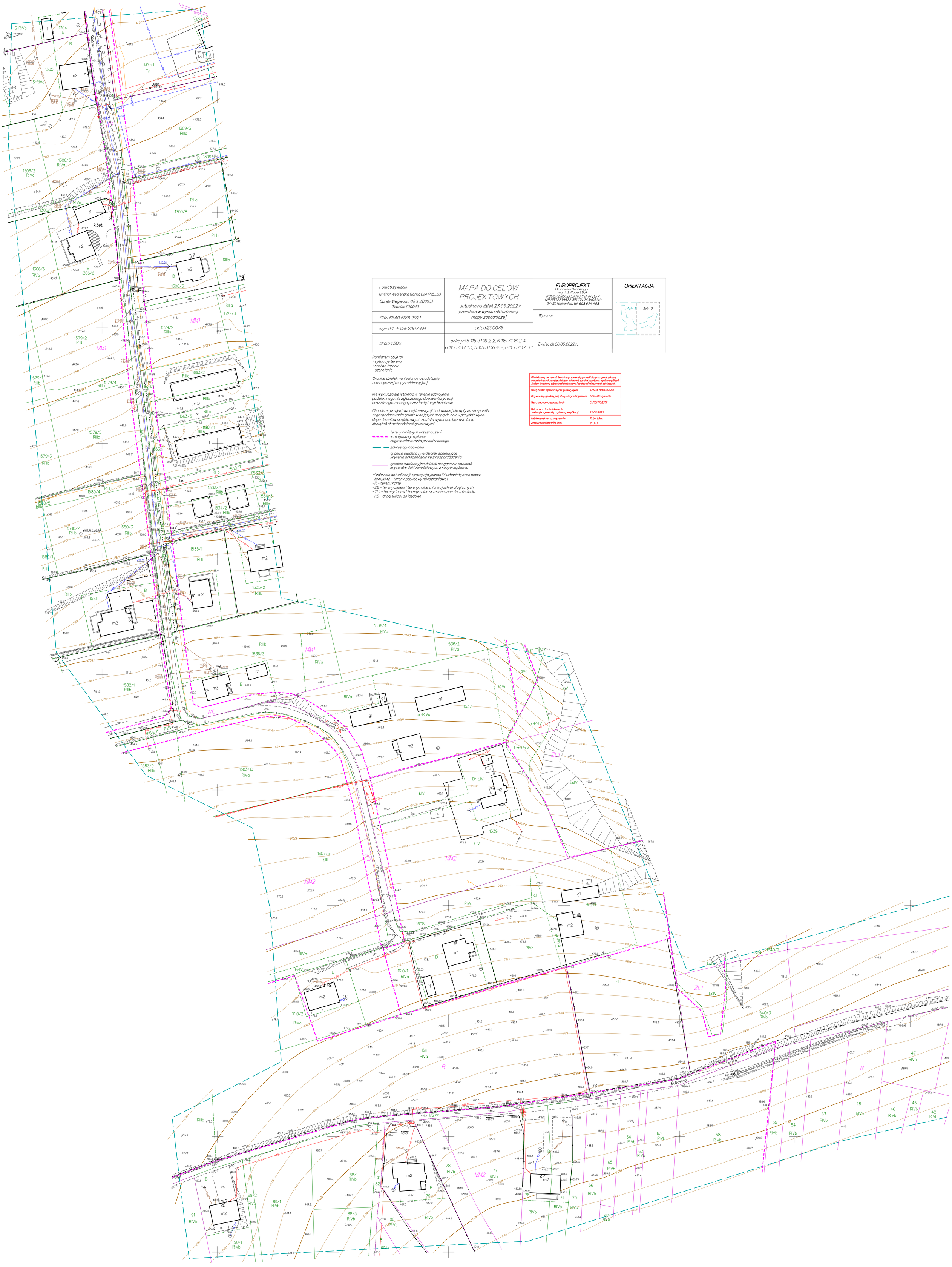

Powiat: żywiecki Gmina: Węgierska Górka [241715_2] Obręb: Węgierska Górka [0003] Żabnica [0004]	MAPA DO CELÓW PROJEKTOWYCH aktualna na dzień 23.05.2022 r. powstała w wyniku aktualizacji mapy zasadniczej	**EUROPROJEKT** Pracownia Geodezyjna mgr inż. Robert Bąk KOCIERZ MOSZCZANICKI ul. Kręta 7 NIP 55.322.39922, REGON 243403149 34-321 Lękawica, tel. 698 674 458	**ORIENTACJA**
GKN.6640.6691.2021		Wykonał:	Ark. 1 Ark. 2
wys.: PL-EVRF2007-NH	układ:2000/6		
skala 1:500	sekcje: 6.115.31.16.2.2, 6.115.31.16.2.4 6.115.31.17.1.3, 6.115.31.16.4.2, 6.115.31.17.3.1	Żywiec dn 26.05.2022 r.	

Pomiarem objęto:
- sytuację terenu
- rzeźbę terenu
- uzbrojenie

Granice działek naniesiono na podstawie numerycznej mapy ewidencyjnej.

Nie wyklucza się istnienia w terenie uzbrojenia podziemnego nie zgłoszonego do inwentaryzacji oraz nie zgłoszonego przez instytucje branżowe.

Charakter projektowanej inwestycji budowlanej nie wpływa na sposób zagospodarowania gruntów objętych mapą do celów projektowych. Mapa do celów projektowych została wykonana bez ustalania obciążeń służebnościami gruntowymi.

- tereny o różnym przeznaczeniu w miejscowym planie zagospodarowania przestrzennego
- zakres opracowania
- granice ewidencyjne działek spełniające kryteria dokładnościowe z rozporządzenia
- granice ewidencyjne działek mogące nie spełniać kryteriów dokładnościowych z rozporządzenia

W zakresie aktualizacji występują jednostki urbanistyczne planu:
- MM1, MM2 - tereny zabudowy mieszkaniowej
- R - tereny rolne
- ZE - tereny zieleni i tereny rolne o funkcjach ekologicznych
- ZL1 - tereny lasów i tereny rolne przeznaczone do zalesienia
- KD - drogi (ulice) dojazdowe

Oświadczam, że operat techniczny zawierający rezultaty prac geodezyjnych, w wyniku których powstał niniejszy dokument, uzyskał pozytywny wynik weryfikacji, jestem świadomy odpowiedzialności karnej za złożenie fałszywych oświadczeń.	
Identyfikator zgłoszenia prac geodezyjnych	GKN.6640.6691.2021
Organ służby geodezyjnej, który otrzymał zgłoszenie	Starosta Żywiecki
Wykonawca prac geodezyjnych	EUROPROJEKT
Data sporządzenia dokumentu zawierającego wynik pozytywnej weryfikacji	13-06-2022
Imię i nazwisko oraz nr uprawnień zawodowych kierownika prac	Robert Bąk 20383

Powiat: żywiecki Gmina: Węgierska Górka [241715_2] Obręb: Węgierska Górka [0003] Żabnica [0004]	MAPA DO CELÓW PROJEKTOWYCH aktualna na dzień 23.05.2022 r. powstała w wyniku aktualizacji mapy zasadniczej	**EUROPROJEKT** Pracownia Geodezyjna mgr inż. Robert Bąk KOCIERZ MOSZCZANICKI ul. Kręta 7 NIP 5532239922, REGON 243403149 34-321 Lękawica, tel. 698 674 458	**ORIENTACJA** Ark. 1 Ark. 2
GKN.6640.6691.2021		Wykonał:	
wys.: PL-EVRF2007-NH	układ:2000/6		
skala 1:500	sekcje: 6.115.31.17.1.3, 6.115.31.17.1.4 6.115.31.17.3.1, 6.115.31.17.3.2	Żywiec dn 26.05.2022 r.	

Pomiarem objęto:
- sytuację terenu
- rzeźbę terenu
- uzbrojenie

Granice działek naniesiono na podstawie:
numerycznej mapy ewidencyjnej dla obrębów: Węgierska Górka, Żabnica
przeskalowanej analogowej mapie ewidencyjnej dla obrębu Cięcina

Nie wyklucza się istnienia w terenie uzbrojenia podziemnego nie zgłoszonego do inwentaryzacji oraz nie zgłoszonego przez instytucje branżowe.

Charakter projektowanej inwestycji budowlanej nie wpływa na sposób zagospodarowania gruntów objętych mapą do celów projektowych.
Mapa do celów projektowych została wykonana bez ustalania obciążeń służebnościami gruntowymi.

- tereny o różnym przeznaczeniu w miejscowym planie zagospodarowania przestrzennego
- zakres opracowania
- granice ewidencyjne działek spełniające kryteria dokładnościowe z rozporządzenia
- granice ewidencyjne działek mogące nie spełniać kryteriów dokładnościowych z rozporządzenia

W zakresie aktualizacji występują jednostki urbanistyczne planu:
- MU1 - tereny zabudowy mieszkaniowej, usługowej, wytwórczo rzemieślniczej, zagrodowej
- MU2 - tereny zabudowy mieszkaniowej, usługowej, zagrodowej
- R - tereny rolne
- KL - drogi (ulice) lokalne

Oświadczam, że operat techniczny zawierający rezultaty prac geodezyjnych, w wyniku których powstał niniejszy dokument, uzyskał pozytywny wynik weryfikacji. Jestem świadomy odpowiedzialności karnej za złożenie fałszywych oświadczeń.	
Identyfikator zgłoszenia prac geodezyjnych	GKN.6640.6691.2021
Organ służby geodezyjnej, który otrzymał zgłoszenie	Starosta Żywiecki
Wykonawca prac geodezyjnych	EUROPROJEKT
Data sporządzenia dokumentu zawierającego wynik pozytywnej weryfikacji	13-06-2022
Imię i nazwisko oraz nr uprawnień zawodowych kierownika prac	Robert Bąk 20383

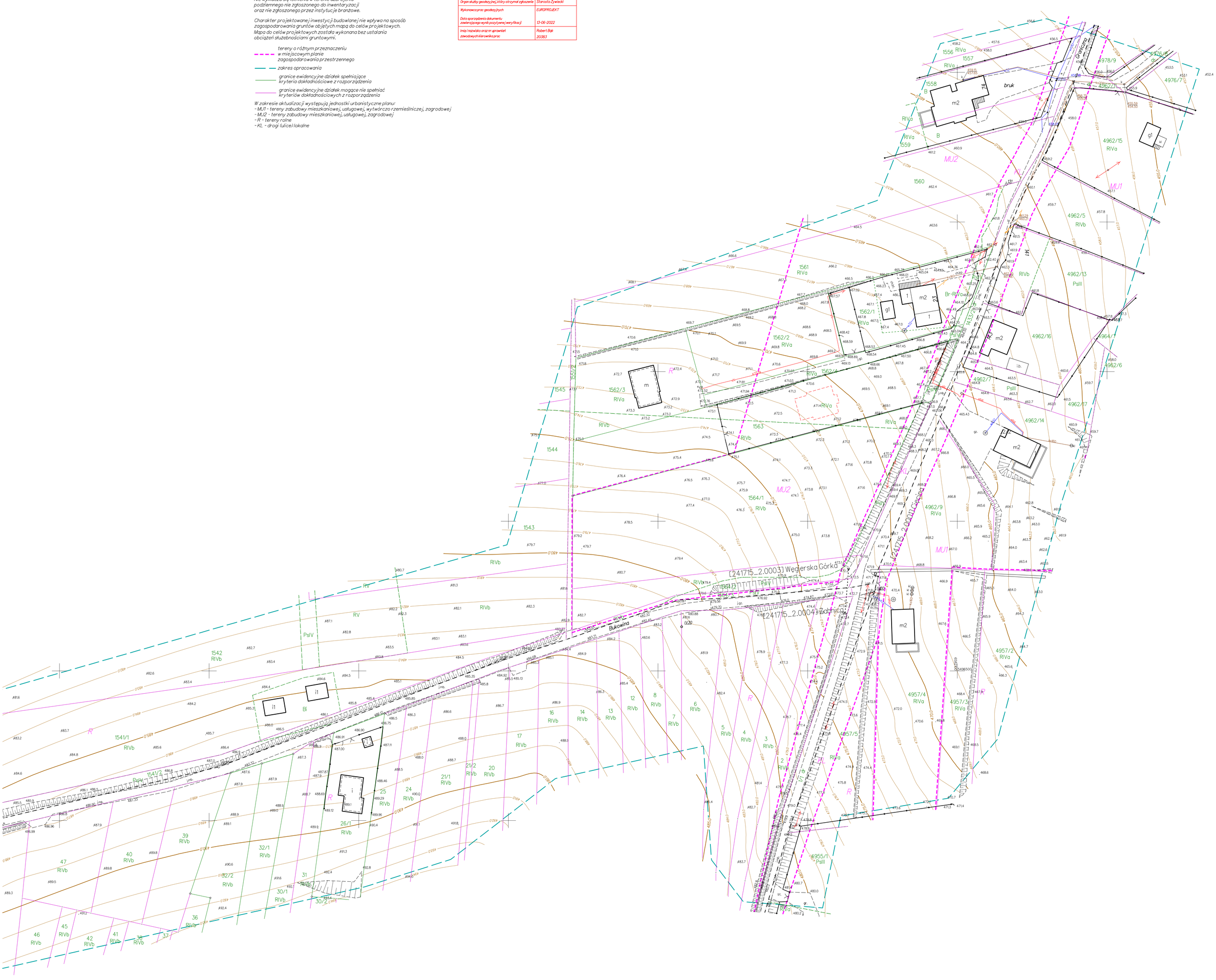

Mapa do celów projektowych

pod projekt budynku wraz z uzbrojeniem i zagospodarowaniem terenu opracowana w wyniku uzupełnienia numerycznej mapy zasadniczej wynikami pomiaru bezpośredniego

skala:	1:500
województwo:	śląskie
powiat:	żywiecki
jedn. ewid.:	Węgierska Górka [241715_2]
obręb:	Żabnica [241715_2.0004]
ulica:	Łagodna/Bukowina
działki:	89/3, 88/5, 87, 82
sekcja w układzie "2000":	6.115.31.16.4.2/4 – poł.: 18°
układ H:	PL-EVRF2007-NH
stan na dzień:	31.12.2021 r.

Wykonano w ramach pracy: GKN.6640.6953.2021

Usługi Geodezyjne – mgr inż. Michał Czaja

34-350 Węgierska Górka, ul. Parkowa 20

UWAGA:

Wszystkie wykazane na niniejszej mapie granice działek nr 89/3, 88/5 i 87 zostały ustalone z wymaganą dokładnością w operatach archiwalnych: P.2417.2021.6639 i P.2417.2021.4501. Wszystkie pozostałe granice wkreślono na niniejszą mapę na podstawie numerycznej mapy ewidencyjnej. Niniejsza mapa może służyć do projektowania budynków sytuowanych również w odległościach mniejszych niż 4 metry od ustalonych granic. Nie wyklucza się istnienia w terenie uzbrojenia podziemnego nie wykazanego w ramach wywiadów branżowych i nie wskazanego przez inwestora. W księdze wieczystej przedmiotowej nieruchomości nie zostały ujawnione żadne służebności gruntowe.

ELEMENTY MIEJSCOWEGO PLANU ZAGOSPODAROWANIA PRZESTRZENNEGO:

- linie rozgraniczające tereny o różnym przeznaczeniu
- nieprzekraczalna linia zabudowy
- MM1 – tereny zabudowy mieszkaniowej
- KD – tereny dróg publicznych dojazdowych
- R – tereny rolne

LEGENDA:

- zakres opracowania
- warstwice: 490.0, 495.0 m
- warstwice: 488.0, 489.0, 491.0, 492.0, 493.0, 494.0 m
- warstwice: 487.5, 488.5, 489.5, 490.5, 491.5, 492.5, 493.5, 494.5, 495.5 m

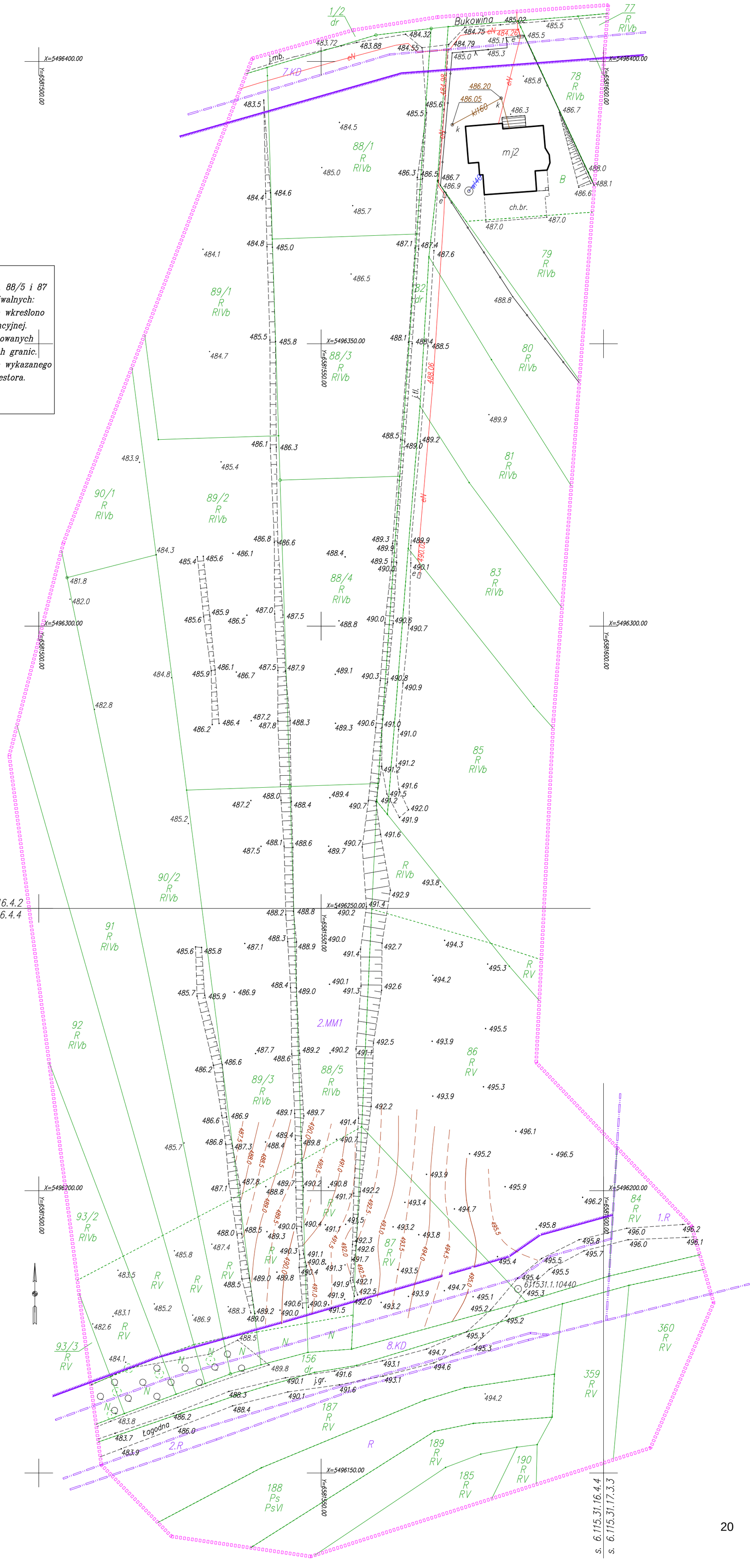

Poświadczam, że niniejszy dokument został opracowany w wyniku prac geodezyjnych i kartograficznych, których rezultaty zawiera operat techniczny pozytywnie zweryfikowany. Jednocześnie informuję, że jestem świadomy odpowiedzialności karnej za złożenie fałszywego oświadczenia.	
Identyfikator zgłoszenia prac geodezyjnych	GKN.6640.6953.2021
Organ Służby Geodezyjnej i Kartograficznej, który otrzymał zgłoszenie prac geodezyjnych	Starosta Żywiecki
Wykonawca prac geodezyjnych	Usługi Geodezyjne mgr inż. Michał Czaja
Numer oraz data sporządzenia dokumentu zawierającego wynik pozytywnej weryfikacji	Protokół weryfikacji nr GKN.6640.6953.2021_38314 z dn. 24-06-2022 r.
Imię i nazwisko oraz numer uprawnień zawodowych kierownika prac geodezyjnych	Michał Czaja Nr uprawnień: 21276

Urząd Gminy Węgierska Górka
ul. Zielona 43, 34-350 Węgierska Górka

telefon: (33) 860-97-97, 860-97-42; fax: (33) 860-97-41
e-mail: ugwg@wegierska-gorka.pl

Węgierska Górka, dnia 24 maja 2022 r.

PEŁNOMOCNICTWO
W.077.008.2022

Upoważniam **Pana Jerzego Olearczyka** (Bujaków, ul. Podlesie 13, 43-356 Kobiernice) do występowania w imieniu Gminy Węgierska Górka do załatwiania wszelkich spraw związanych z:

1. Wykonaniem dokumentacji projektowej dla następujących zadań:
   - Budowa sieci wodociągowej wraz z przyłączami w rejonie ulicy Bukowina Węgierskiej Górce,
   - Budowa sieci wodociągowej wraz z przyłączami w rejonie ulicy Rowerowej w Żabnicy,
   - Budowa sieci wodociągowej wraz z przyłączami w rejonie ulicy Tynionka w Ciścu.
2. Występowaniem przed organami architektonicznymi i administracyjnymi w celu składania i odbierania oświadczeń, zaświadczeń, decyzji i dokumentów powiązanych z wykonywaniem dokumentacji projektowej dla przedmiotowych zadań oraz podpisywania oświadczenia o prawie do dysponowania nieruchomością na cele budowlane.

WÓJT
Piotr Tyrlik

„Beskid-Ekosystem"
Spółka z ograniczoną odpowiedzialnością
Cięcina, ul. Graniczna 1 *tel./fax. 33 8640 223*
34-350 Węgierska Górka *e-mail: beseko@beseko.pl*

Świadczymy usługi w zakresie:

- *oczyszczania ścieków,*
- *dystrybucji wody,*
- *prac inst.-montażowych,*
- *remontów,*
- *budowy sieci wodociągowych i kanalizacyjnych,*
- *wywozu śmieci,*
- *gospodarki odpadami.*

„Beskid-Ekosystem"
Sp. z o. o.
Cięcina
ul. Graniczna 1
www.beseko.pl

NIP:
553-21-00-408

REGON:
072256031

Prezes Zarządu:
Ireneusz Ficoń

Nr KRS:
0000075906
Sąd Rejonowy
w Bielsku Białej

Kapitał zakładowy:
29 687 000,00

Konto bankowe:
Bank Spółdzielczy
Węgierska Górka

41 8131 0005 0001
2452 2000 0010

Nasz znak: BES/WK/SN/05/22/698/459 Cięcina, dnia 19.05.2022 r.

PROJEKTOWANIE WOD-KAN
Jerzy Olearczyk
Bujaków, ul. Podlesie 13
43-356 Kobiernice

Dotyczy: *Uzgodnienia budowy sieci wod.-kan. wraz z przyłączami w m. Węgierska Górka.*

W odpowiedzi na pismo z dnia 16.05.2022r. (data wpływu BEs: 18.05.2022r.) dotyczące uzgodnienia dokumentacji projektowej pn.; „Budowa sieci wod.-kan. wraz z przyłączami w rejonie ul. Bukowina i Kolonia w Węgierskiej Górce", uprzejmie informujemy, że przedmiotowy projekt uzgadniamy pozytywnie względem istniejącej sieci wodociągowej i sieci kanalizacji sanitarnej.

Z poważaniem

UPOWAŻNIONY do uzgadniania
i wydawania warunków technicznych
w zakresie sieci wodociągowej
i kanalizacyjnej

mgr Marcin Sołtysek

proponowana lokalizacja skrzynki ZK

kabel energetyczny
(instalacja wewnętrzna)

lampa zawieszona na hydrogorni
z czujnikiem zmierzchu i ruchu

proj. brama

rury osłonowe dwudzielne
3xA110PS, L=4,0m

proj. hydrofornia kontenerowa

włączenie do istn. wodociągu
PE o Dz110mm

proj. nawierzchnia z kostki brukowej
o pow. ok. 75 m2

proj. ogrodzenie
L=24,0m

rura osłonowa dwudzielna
A110PS, L=2,0m

proj. wod. PE-RC o Dz110mm

rura osłonowa dwudzielna
A110PS, L=2,0m

Oznaczenia :

proj. wod. PE z rur o Dz40-110mm

proj. kan.san. z rur PVC
o Dz160-200mm

Sieci istniejące:

istn. wodociąg

istn. kanalizacja

istn. kabel energetyczny

istn. kabel teletechniczny

Orange Polska S.A.
Infrastruktura i Serwis Usług
Zarządzania Zasobami Infrastruktury i Obsługi Klienta
ul. Żelazna 2, 40-851 Katowice

Nr uzgodnienia 35501/3104/22/OPL z dnia 01.09.2022

1. Przy skrzyżowaniach i zbliżeniach do 1 m osi istniejącej infrastruktury telekomunikacyjnej prace prowadzić ręcznie z zachowaniem szczególnej ostrożności zgodnie z obowiązującymi normami i przepisami techniczno-budowlanymi pod nadzorem właścicielskiego przedstawiciela Orange Polska
2. Przed planowanym rozpoczęciem robót należy wystąpić z wnioskiem o realizację nadzoru właścicielskiego wg zasad pracy na infrastrukturze Orange Polska podanych na stronie internetowej www.orange.pl\wniosekonadzor
3. Każde wejście na infrastrukturę własności Orange Polska bez złożonego w/w wniosku, będzie traktowane jako nielegalne i zgłaszane do organów ścigania oraz Państwowego Inspektoratu Nadzoru Budowlanego z wszelkimi tego konsekwencjami
4. W przypadku nie zastosowania się do w/w uwag całość kosztów związanych z usunięciem ewentualnych awarii oraz zabezpieczeniem istniejących urządzeń telekomunikacyjnych poniesie Inwestor (Wykonawca)
5. W razie kolizji z linią słupową napowietrzną należy w/w linię przebudować kosztem i staraniem Inwestora

sieć teletechniczna

Uzgodnienie ważne 1 rok

Wiesław Tomaszewski

Zarządzania Zasobami
Infrastruktury i Obsługi Klienta

PROJEKTOWANIE WOD-KAN JERZY OLEARCZYK

43-356 Kobiernice, Bujaków, ul. Podlesie 13

Branża	Sanitarna
Faza	P.B.
Data	08.2022
Skala	1 : 500
Nr rys.	2.1

Temat
Budowa sieci wod.-kan. wraz z przyłączami
w rejonie ul. Bukowina w Węgierskiej Górce

Tytuł rysunku
Projekt zagospodarowania terenu

Inwestor
Gmina Węgierska Górka
34-350 Węgierska Górka, ul. Zielona 43

Podpis

Projektant
mgr inż. Jerzy Olearczyk
upr. nr SLK/3231/PWOS/10

Podpis

Sprawdzający
mgr inż. Karol Kwak
upr. nr SLK/7580/PWBS/18

Orange Polska S.A.
Infrastruktura i Serwis Usług
Zarządzania Zasobami Infrastruktury i Obsługi Klienta
ul. Żelazna 2, 40-851 Katowice

Nr uzgodnienia 35501/3104/22/OPL z dnia 01.09.2022

1. Przy skrzyżowaniach i zbliżeniach do 1 m osi istniejącej infrastruktury telekomunikacyjnej prace prowadzić ręcznie z zachowaniem szczególnej ostrożności zgodnie z obowiązującymi normami i przepisami techniczno-budowlanymi pod nadzorem właścicielskiego przedstawiciela Orange Polska
2. Przed planowanym rozpoczęciem robót należy wystąpić z wnioskiem o realizację nadzoru właścicielskiego wg zasad pracy na infrastrukturze Orange Polska podanych na stronie internetowej www.orange.pl\wniosekonadzor
3. Każde wejście na infrastrukturę własności Orange Polska bez złożonego w/w wniosku, będzie traktowane jako nielegalne i zgłaszane do organów ścigania oraz Państwowego Inspektoratu Nadzoru Budowlanego z wszelkimi tego konsekwencjami
4. W przypadku nie zastosowania się do w/w uwag całość kosztów związanych z usunięciem ewentualnych awarii oraz zabezpieczeniem istniejących urządzeń telekomunikacyjnych poniesie Inwestor (Wykonawca)
5. W razie kolizji z linią słupową napowietrzną należy w/w linię przebudować kosztem i staraniem Inwestora

sieć teletechniczna

Uzgodnienie ważne 1 rok

Wiesław Tomaszewski

Zarządzania Zasobami
Infrastruktury i Obsługi Klienta

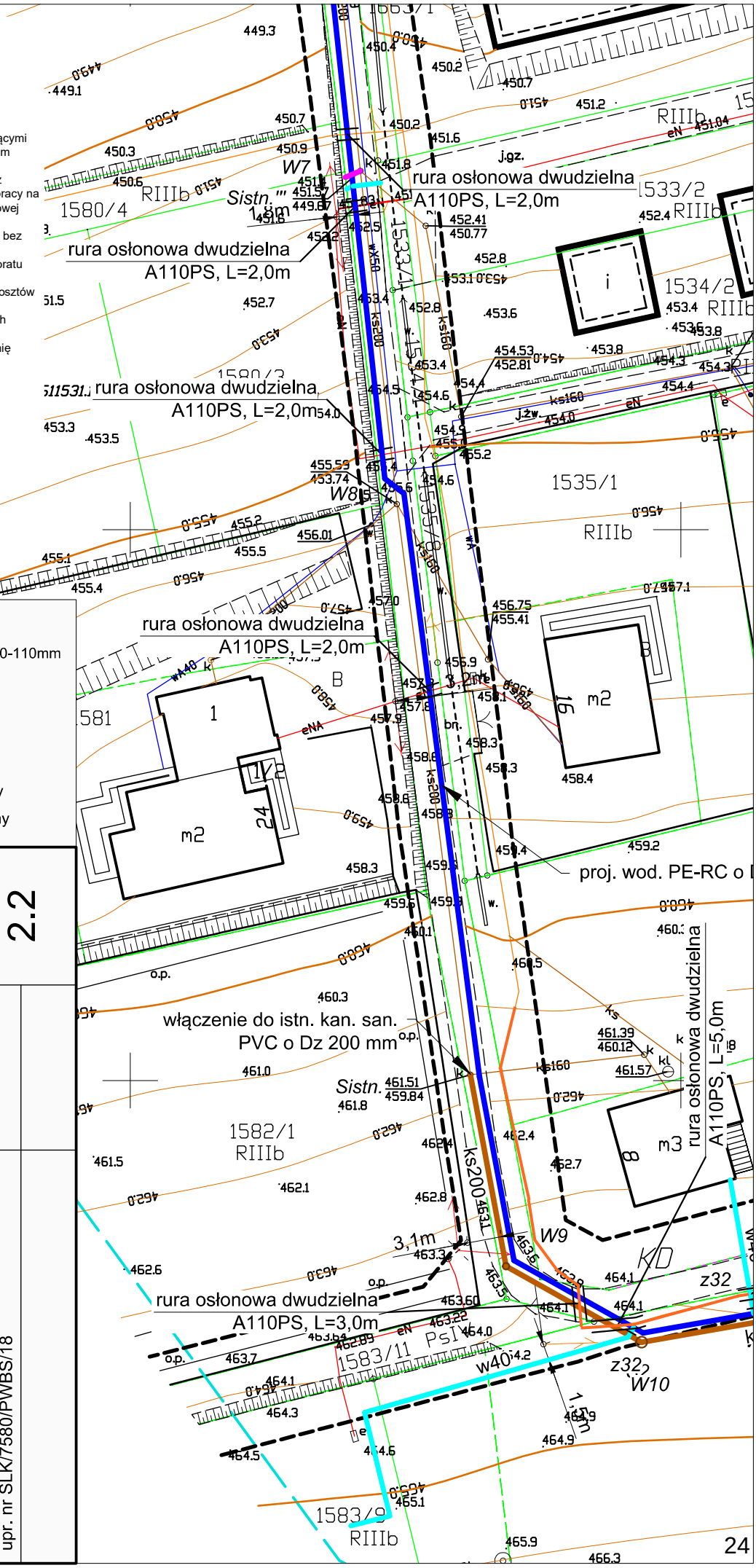

Oznaczenia :

proj. wod. PE z rur o Dz40-110mm

proj. kan.san. z rur PVC o Dz160-200mm

Sieci istniejące:

istn. wodociąg

istn. kanalizacja

istn. kabel energetyczny

istn. kabel teletechniczny

PROJEKTOWANIE WOD-KAN JERZY OLEARCZYK

43-356 Kobiernice, Bujaków, ul. Podlesie 13

Temat
Budowa sieci wod.-kan. wraz z przyłączami w rejonie ul. Bukowina w Węgierskiej Górce

Tytuł rysunku
Projekt zagospodarowania terenu

Inwestor
Gmina Węgierska Górka
34-350 Węgierska Górka, ul. Zielona 43

Projektant
mgr inż. Jerzy Olearczyk
upr. nr SLK/3231/PWOS/10

Sprawdzający
mgr inż. Karol Kwak
upr. nr SLK/7580/PWBS/18

Branża	Faza	Data	Skala	Nr rys.
Sanitarna	P.B.	08.2022	1 : 500	2.2

Podpis

Podpis

Orange Polska S.A.
Infrastruktura i Serwis Usług
Zarządzania Zasobami Infrastruktury i Obsługi Klienta
ul. Żelazna 2, 40-851 Katowice

Nr uzgodnienia 35501/3104/22/OPL z dnia 01.09.2022

1. Przy skrzyżowaniach i zbliżeniach do 1 m osi istniejącej infrastruktury telekomunikacyjnej prace prowadzić ręcznie z zachowaniem szczególnej ostrożności zgodnie z obowiązującymi normami i przepisami techniczno-budowlanymi pod nadzorem właścicielskiego przedstawiciela Orange Polska
2. Przed planowanym rozpoczęciem robót należy wystąpić z wnioskiem o realizację nadzoru właścicielskiego wg zasad pracy na infrastrukturze Orange Polska podanych na stronie internetowej www.orange.pl\wniosekonadzor
3. Każde wejście na infrastrukturę własności Orange Polska bez złożonego w/w wniosku, będzie traktowane jako nielegalne i zgłaszane do organów ścigania oraz Państwowego Inspektoratu Nadzoru Budowlanego z wszelkimi tego konsekwencjami
4. W przypadku nie zastosowania się do w/w uwag całość kosztów związanych z usunięciem ewentualnych awarii oraz zabezpieczeniem istniejących urządzeń telekomunikacyjnych poniesie Inwestor (Wykonawca)
5. W razie kolizji z linią słupową napowietrzną należy w/w linię przebudować kosztem i staraniem Inwestora

sieć teletechniczna

Uzgodnienie ważne 1 rok

Wiesław Tomaszewski

Zarządzania Zasobami
Infrastruktury i Obsługi Klienta

Oznaczenia :

proj. wod. PE z rur o Dz40-110mm

proj. kan.san. z rur PVC o Dz160-200mm

Sieci istniejące:

istn. wodociąg

istn. kanalizacja

istn. kabel energetyczny

istn. kabel teletechniczny

rura osłonowa dwudzielna A110PS, L=5,0m

rura osłonowa dwudzielna A110PS, L=2,0m

rura osłonowa dwudzielna A110PS, L=3,0m

rura osłonowa dwudzielna A110PS, L=3,0m

proj. wod. PE-RC o Dz110mm

proj. kan. san. PVC o Dz200mm

Branża	Sanitarna
Faza	P.B.
Data	08.2022
Skala	1 : 500
Nr rys.	2.3

PROJEKTOWANIE WOD-KAN JERZY OLEARCZYK

43-356 Kobiernice, Bujaków, ul. Podlesie 13

Temat
Budowa sieci wod.-kan. wraz z przyłączami w rejonie ul. Bukowina w Węgierskiej Górce

Tytuł rysunku
Projekt zagospodarowania terenu

Inwestor
Gmina Węgierska Górka
34-350 Węgierska Górka, ul. Zielona 43

Projektant
mgr inż. Jerzy Olearczyk
upr. nr SLK/3231/PWOS/10

Podpis

Sprawdzający
mgr inż. Karol Kwak
upr. nr SLK/7580/PWBS/18

Podpis